





ЭКСПЛИКАЦИЯ ЗДАНИЙ И СООРУЖЕНИЙ

N по генплану	Наименование	N типового проекта	Примечание
4	10-этажный 4-секционный многоквартирный жилой дом	-----	проектируемый
3	10-этажный 4-секционный многоквартирный жилой дом	-----	строящийся
5	10-этажный 4-секционный многоквартирный жилой дом	-----	ранее проектируемый
7	10-этажный 2-секционный многоквартирный жилой дом	-----	ранее проектируемый
11	17-этажный 2-секционный многоквартирный жилой дом	-----	существующий
13	Детское дошкольное учреждение	-----	строящийся
16	ЛНС	-----	существующая
18	Трансформаторная подстанция	-----	существующая
22	КНС	-----	существующая

ЭКСПЛИКАЦИЯ ПЛОЩАДОК



N по генплану	Наименование	N типового проекта	Примечание
ПВ	Площадка для отдыха взрослого населения	-----	проектируемая
ПД	Площадка для игр детей дошкольного и младшего школьного возраста	-----	проектируемая
ПФ	Площадка для занятий физкультурой	-----	проектируемая
В	Площадка для стоянки велосипедов	-----	проектируемая
Г	Открытая стоянка для гостевого хранения автомобилей	-----	проектируемая
СТ	Открытая стоянка для постоянного хранения автомобилей	-----	проектируемая

УСЛОВНЫЕ ОБОЗНАЧЕНИЯ

-  - Граница земельного участка (по градостроительному плану)
-  - Парковочные места для маломобильных групп населения
-  - III этап строительства - строительство жилого дома в осях 1-29
-  - IV этап строительства - строительство жилого дома в осях 30-58

ПРИМЕЧАНИЯ.

1. Проект выполнен на топографической съемке, выданной заказчиком, в М1:500.

54/17-4-ПЗУ					
Нижегородская область, г. Нижний Новгород, Сормовский район, проспект Кораблестроителей					
1	Зам				
Изм.	Кол. уч.	Лист	№ док.	Подп.	Дата
Гл.инж.пр.	Лоханов Б.В.				
Исполнил	Калинина С.В.				
Схема планировочной организации земельного участка М 1:500.					Стадия
					Лист
					Листов
					П
					3
					Листов
					ООО "Синапс плюс"