










Ведомость жилых и общественных зданий и сооружений

Номер на плане	Наименование и обозначение	Этажность	Количество		Площадь, м2				Строительный объем, м3		
			Здания	Квартир	Застройки		Общая		Здания	Всего	
					Здания	Все-го	Здания	Все-го			
1	Проектируемый жилой дом	8	1	117	117	1379,29	1379,29	6 708,35	6 708,35	32436,30	32436,30
2	Проектируемая ТП	1	1	-	-	17,50	17,50	-	-	-	-
3	Существующее жилое здание	2	2								
4	Существующее ИЖС	1-2	4								

Условные обозначения:

-  - Существующие здания и сооружения
-  - Проектируемое здание
-  - Нависающая часть проектируемого здания
-  - Проектные границы земельного участка
-  - Граница благоустройства территории
-  - Красная линия застройки
-  - Демонтируемые здания и сооружения
-  - Граница допустимого размещения зданий и сооружений
-  - Ограждение территории

Заказчик:

499-ПЗУ

Жилой дом по улице Двинская, 47а, в Дзержинском районе г. Волгограда.

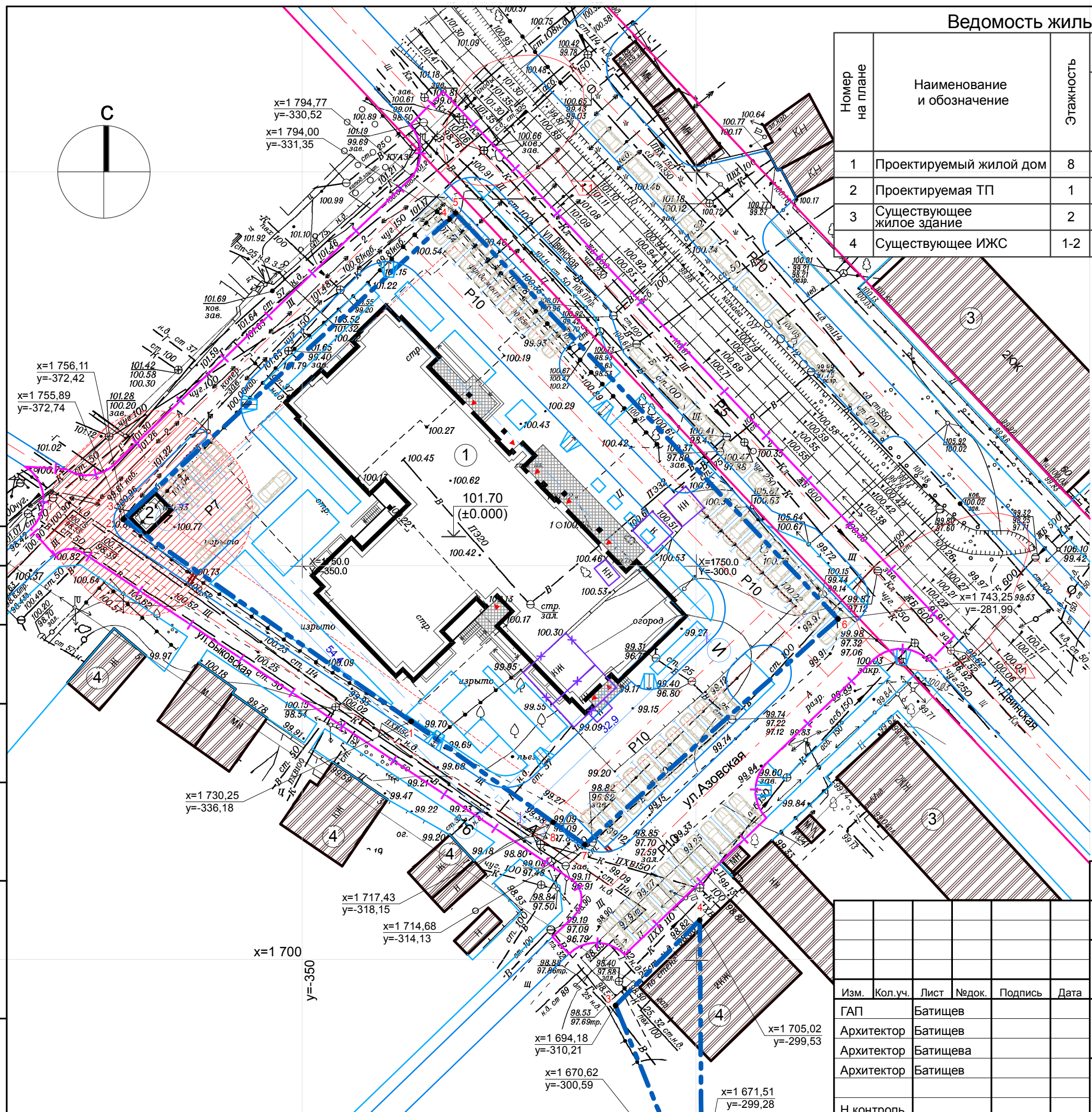
Изм.	Кол.уч.	Лист	№док.	Подпись	Дата
ГАП		Батищев			
Архитектор		Батищев			
Архитектор		Батищева			
Архитектор		Батищев			
Н.контроль					

Схема планировочной организации земельного участка

Стадия	Лист	Листов
П	3	

Генеральный план. М 1:500.

ООО "АПБ №9"












Взам. инв.№	
Подп. и дата	
Инв.№ подл.	

Ведомость жилых и общественных зданий и сооружений

Номер на плане	Наименование и обозначение	Этажность	Количество		Площадь, м2				Строительный объем, м3		
			Здания	Квартир	Застройки		Общая		Здания	Всего	
					Здания	Все-го	Здания	Все-го			
1	Проектируемый жилой дом	8	1	117	117	1379,29	1379,29	6 708,35	6 708,35	32436,30	32436,30
2	Проектируемая ТП	1	1	-	-	17,50	17,50	-	-	-	-
3	Существующее жилое здание	2	2								
4	Существующее ИЖС	1-2	4								

Условные обозначения:

-  - Существующие здания и сооружения
-  - Проектируемое здание
-  - Нависающая часть проектируемого здания
-  - Проектные границы земельного участка
-  - Граница благоустройства территории
-  - Красная линия застройки
-  - Демонтируемые здания и сооружения
-  - Граница допустимого размещения зданий и сооружений
-  - Ограждение территории

Заказчик:

499-ПЗУ

Жилой дом по улице Двинская, 47а, в Дзержинском районе г. Волгограда.

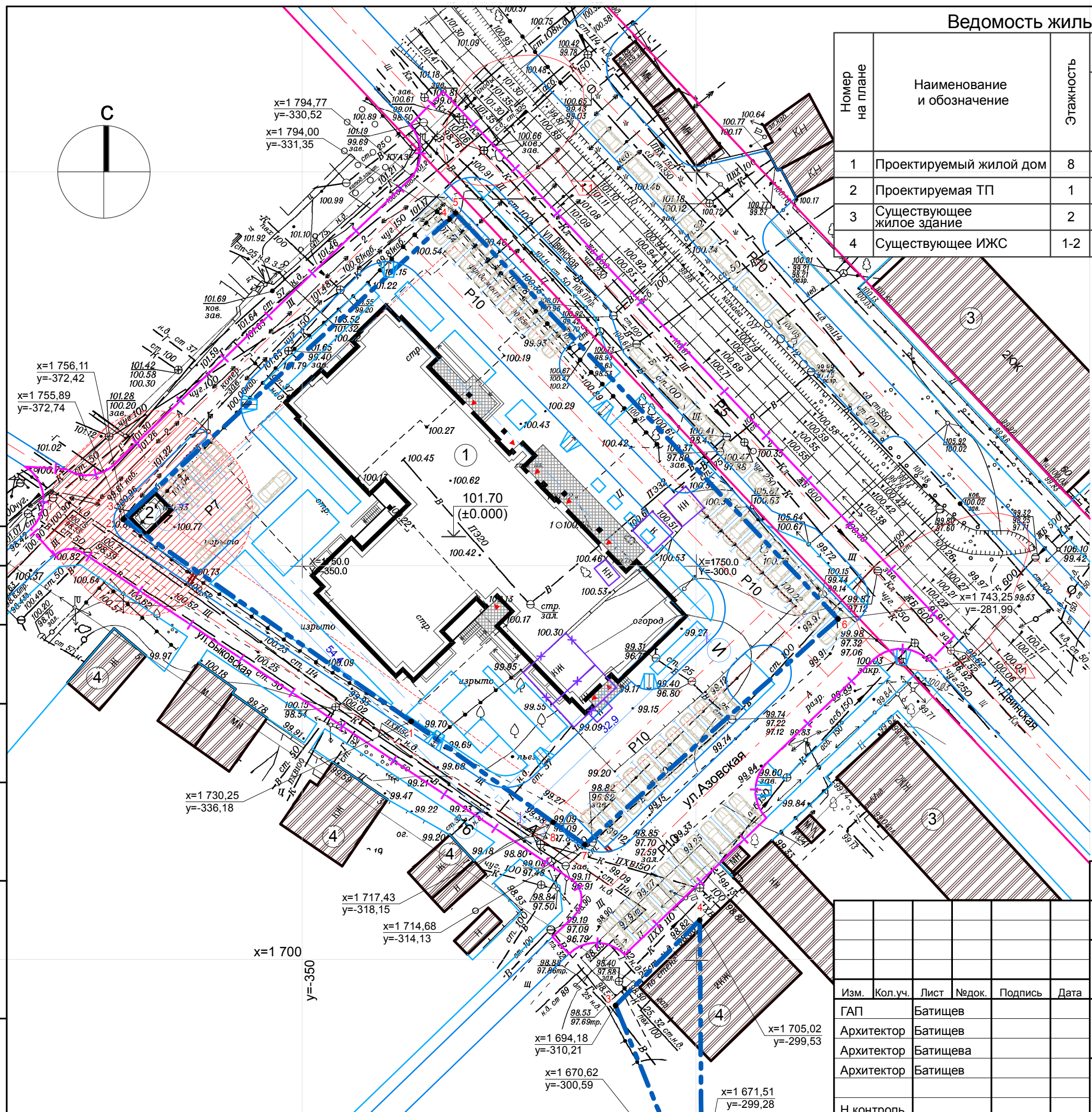
Изм.	Кол.уч.	Лист	№док.	Подпись	Дата
ГАП		Батищев			
Архитектор		Батищев			
Архитектор		Батищева			
Архитектор		Батищев			
Н.контроль					

Схема планировочной организации земельного участка

Стадия	Лист	Листов
П	3	

Генеральный план. М 1:500.

ООО "АПБ №9"



Взам. инв. №	
Подп. и дата	
Инв. № подл.	