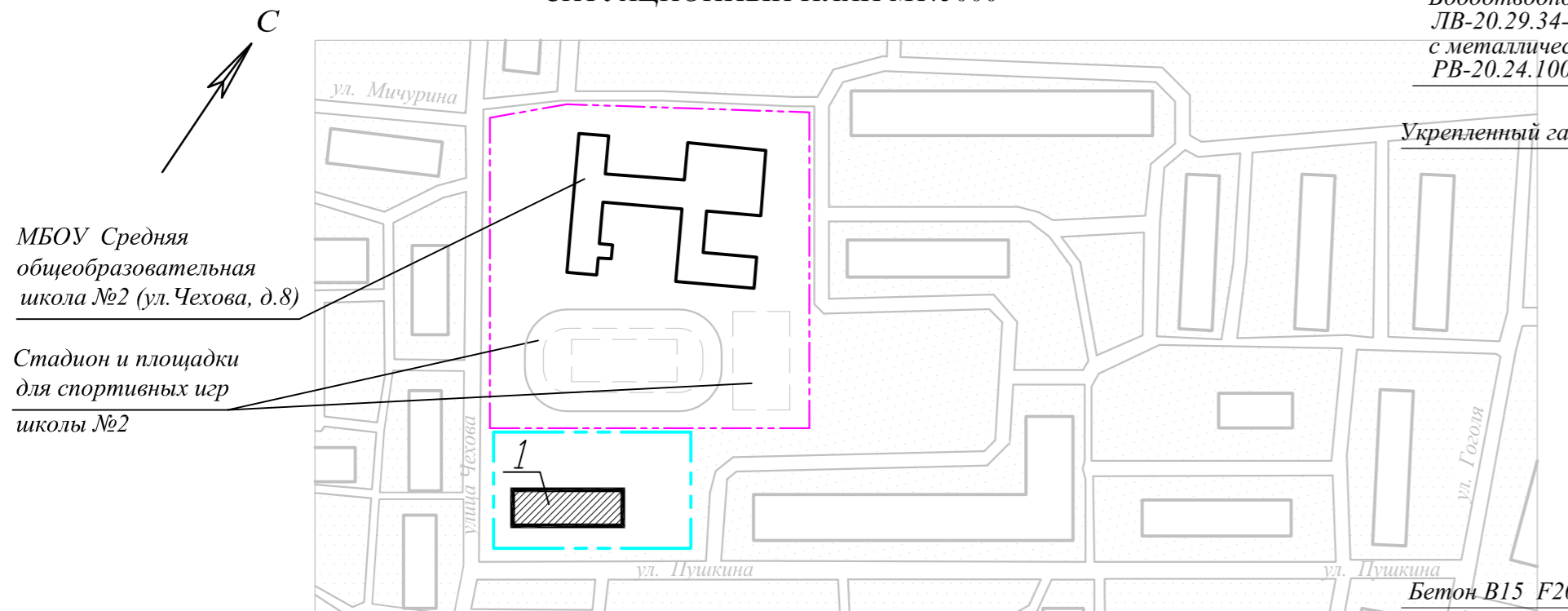


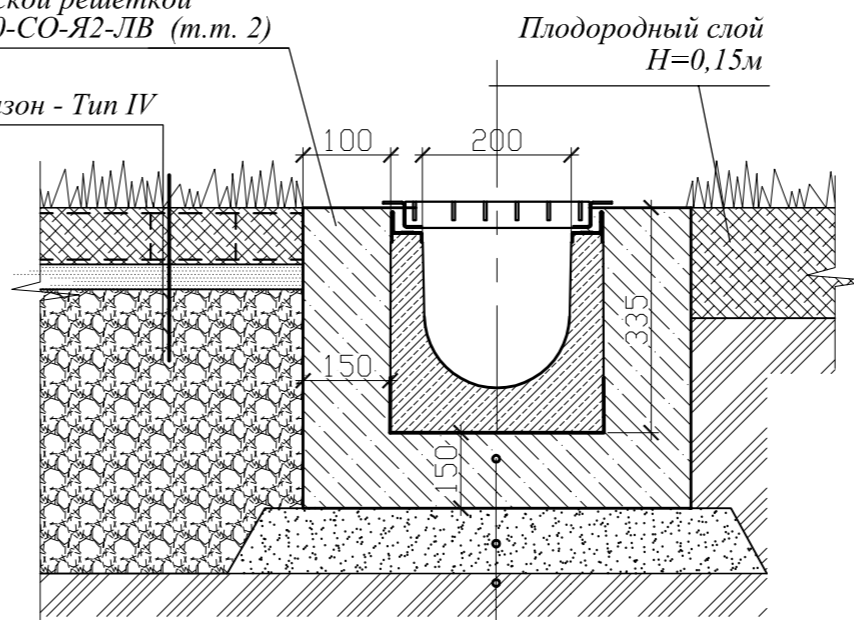
СИТУАЦИОННЫЙ ПЛАН М1:5000



Водоотводной лоток, полимербетон ЛВ-20.29.34-П ("Стандартпарк") с металлической решеткой РВ-20.24.100-СО-Я2-ЛВ (т.м. 2)

Укрепленный газон - Тип IV

1-1



Бетон В15 F200 W2 ГОСТ 26633-91

Песчано-гравийная смесь, укрепленная 8% цемента

Уплотненный щебнем грунт

ВЕДОМОСТЬ ЖИЛЫХ И ОБЩЕСТВЕННЫХ ЗДАНИЙ И СООРУЖЕНИЙ

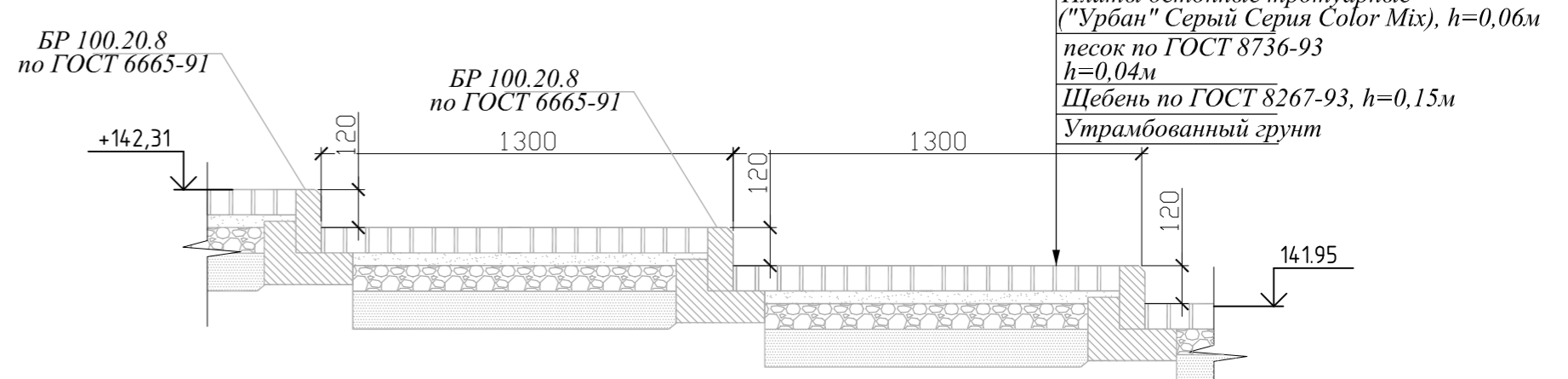
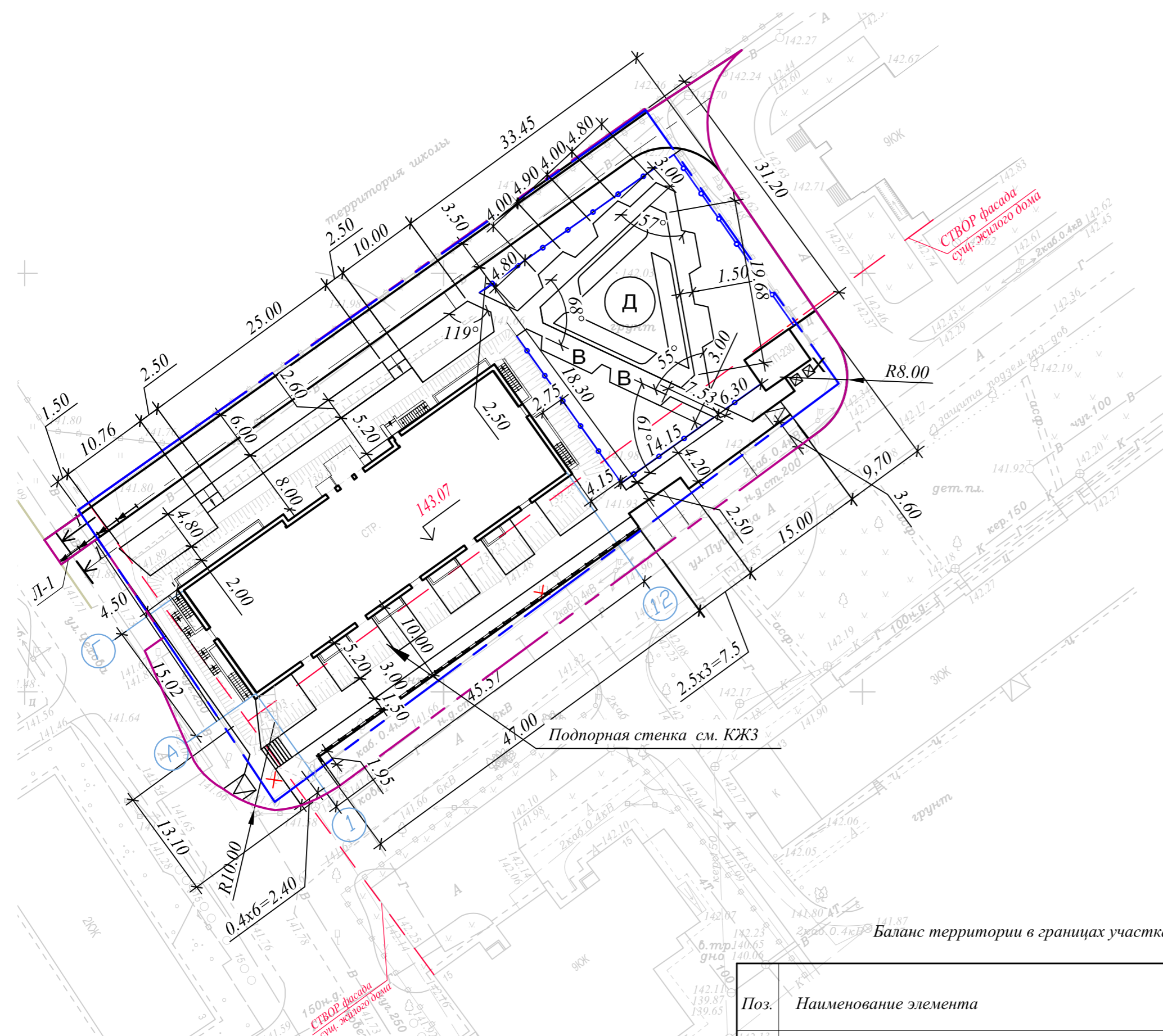
Номер на плане	Наименование и обозначение	Этажность	Количество		Площадь, м2				Строительный объем, м3		
			зданий	квартир	застройки	общая	здания	всего	здания	всего	
1	Жилой дом с офисами	17	1	208	208	924,1	924,1	13124	13124	49456	49456
2	Трансформаторная подстанция	1	1	-	-	29	29	-	-	144	144
3	Жилой дом (суц.)		1	-	-	-	-	-	-	-	-

УСЛОВНЫЕ ОБОЗНАЧЕНИЯ:

	Граница участка	Д	Площадка для игр детей дошкольного и младшего школьного возраста
	Граница благоустройства	В	Площадка для отдыха взрослого населения
	Проектируемые здания	Х	Хозяйственная площадка
	Демонтаж сооружений	А	Автостоянка временного хранения автомобилей
А-МГН	Автостоянка для маломобильных групп населения		

ВЕДОМОСТЬ ЧЕРТЕЖЕЙ ОСНОВНОГО КОМПЛЕКТА

Лист	Наименование	Примечание
1	Общие данные. Ситуационный план. Схема планировочной организации земельного участка. М 1:500	
2	План организации рельефа. М 1:500	
3	План земляных масс. М 1:500	
4	План благоустройства территории. М 1:500	
5	Сводный план инженерных сетей. М 1:500	
6	План движения автотранспорта на строительной площадке. М 1:500	



- Разбивка зданий выполнена линейными привязками к створу наружной грани существующего жилого дома.
- Спецификация элементов водоотводного лотка разрабатывается по запросу в техническом бюро производителя продукции (ООО "Стандартпарк"). Монтаж выполнять в соответствии с техническими требованиями изготовителя.
- Радиусы скругления проезжей части, не указанные на плане, приняты 6 м.

ВЕДОМОСТЬ СОДОТВОДНЫХ СООРУЖЕНИЙ

Идв. N	Вид сооружения	Координата (пикетаж)		Длина, м	Тип укрепления или конструкция	Примечание
		Начала	Конца			
Л-1				11	Полимербетон	т.м.2

Поз.	Наименование элемента	Значение, м2	% от площади участка
1	Площадь застройки	953,1	27,9
2	Площадь проездов	367	
3	Площадь отмосток, площадок с твердым покрытием	1257	
3	Площадь озеленения	838,9	
4	Площадь участка	3416	100,0

10-03/2014-ПЗУ.К2					
Многоэтажный жилой дом с помещениями общественного назначения, расположенный по адресу: Московская область, г. Лосино-Петровский, ул. Пушкина					
Изм.	Кол.уч.	Лист	N док.	Подпись	Дата
Разработал	Ключанская				
Проверил	Хачатурова				
Нормоконтр	Данилов				
Ситуационный план. Схема планировочной организации земельного участка. М 1:500				Стадия	Лист
				П	1
				ООО "КБ Меридиан-М"	