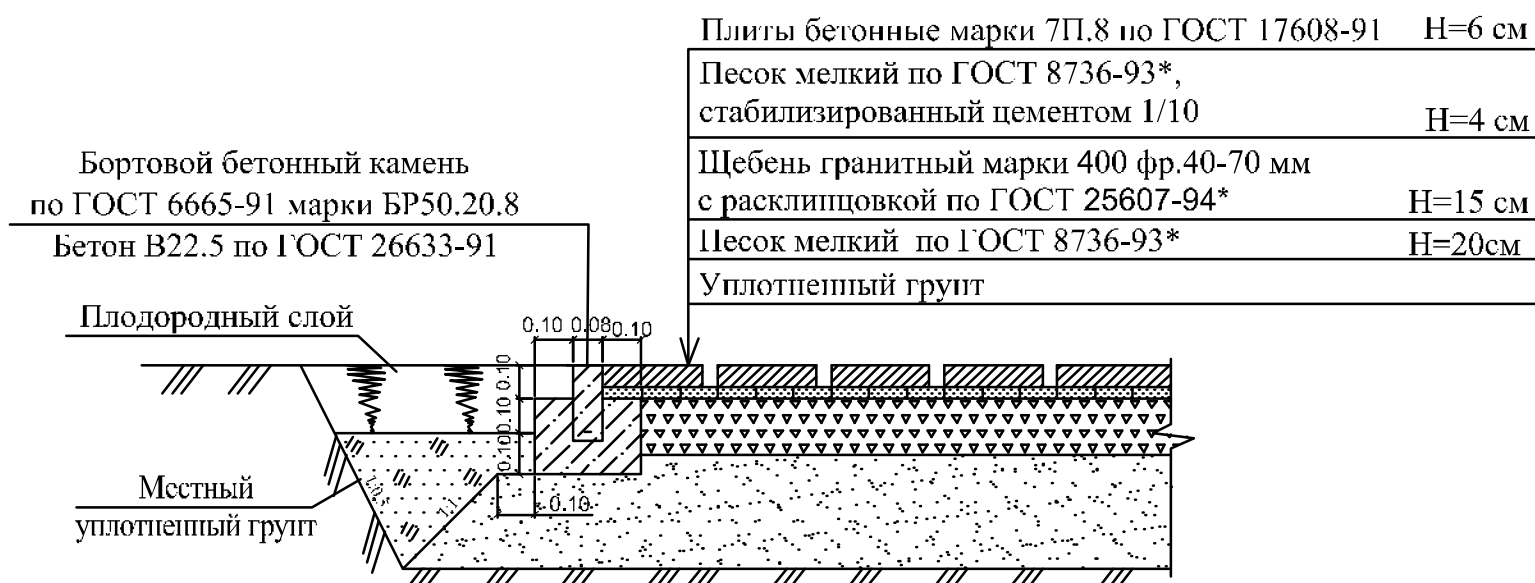
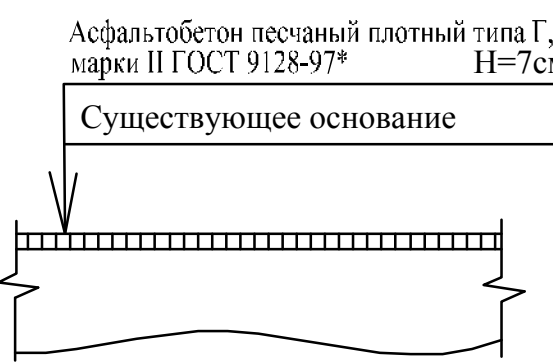


# КОНСТРУКЦИЯ ДОРОЖНОЙ ОДЕЖДЫ

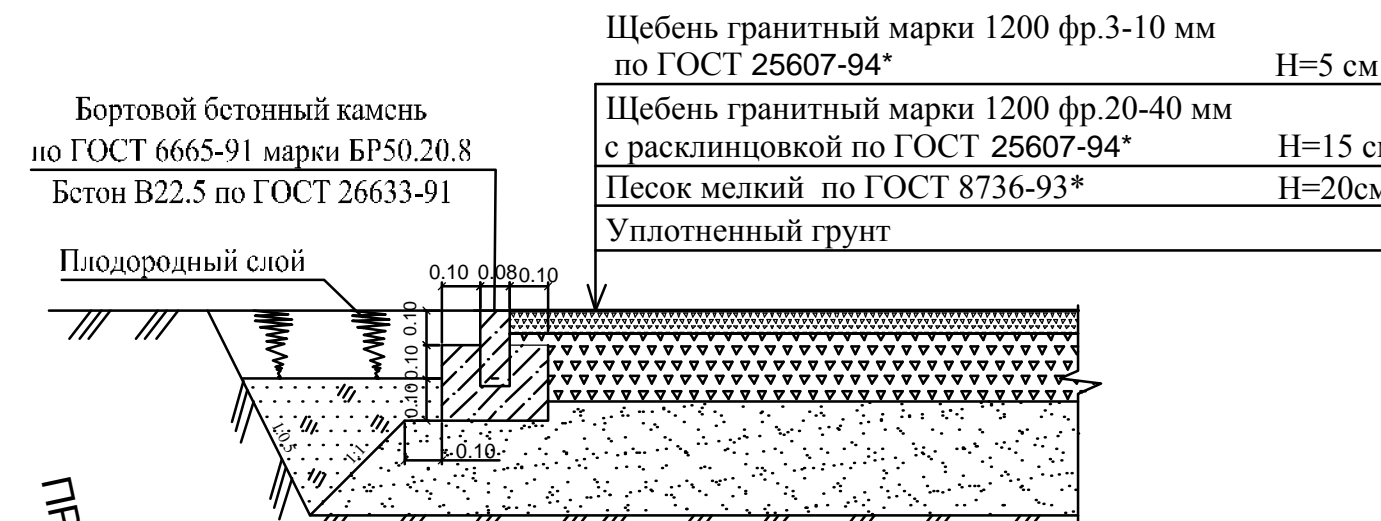
## Тротуары из бетонных тротуарных плит



## Восстанавливаемые тротуары

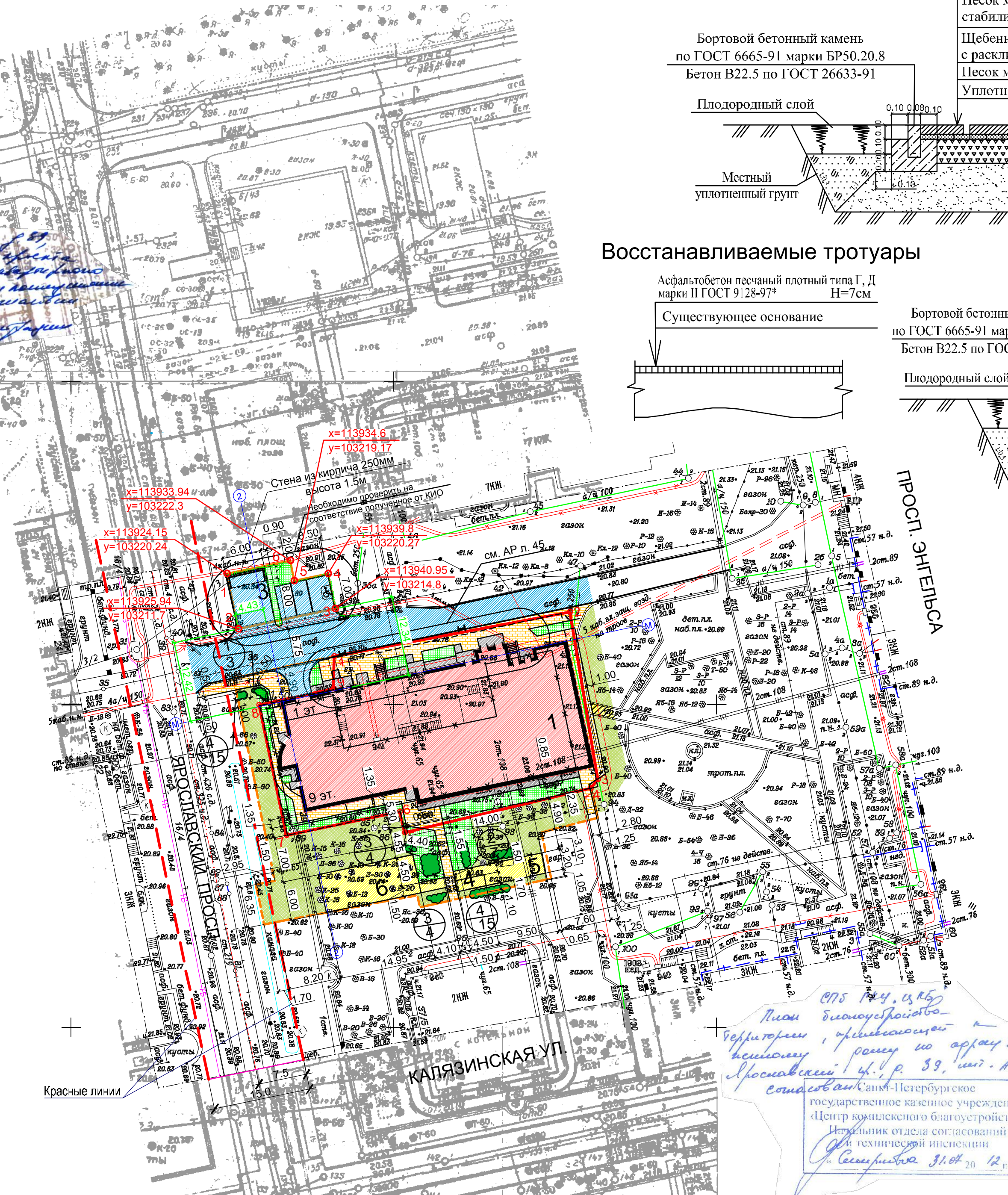


## Набивное покрытие площадок



## УСЛОВНЫЕ ОБОЗНАЧЕНИЯ

- Здание проектируемое
- Здания и сооружения существующие
- Автодороги и площадки проектируемые
- Тротуар проектируемый
- Площадки отдыха и детская
- Тротуар восстанавливаемый
- Пониженный бордюр, H=4см
- Кусты в живую изгородь
- Кусты в группах
- Деревья существующие
- Номер позиции
- Количество
- Газон проектируемый
- Газон восстанавливаемый
- Граница земельного участка
- Граница проектирования



# ЭКСПЛИКАЦИЯ ЗДАНИЙ И СООРУЖЕНИЙ

Номер на плане	НАИМЕНОВАНИЕ	ПРИМЕЧАНИЕ
1	9-ти этажный жилой дом	
2	Открытая стоянка легкового автотранспорта на 3 машино-места	
3	Контейнерная площадка для сбора бытовых отходов	12 м.кв.
4	Площадка отдыха для взрослых	8 м.кв.
5	Детская игровая площадка	37 м.кв.
6	Физкультурная площадка с гимнастическим оборудованием	90 м.кв.

# ВЕДОМОСТЬ ОБЪЕМОВ РАБОТ

NN п/п	НАИМЕНОВАНИЕ ПОКАЗАТЕЛЕЙ	Ед. изм.	КОЛ-ВО	ПРИМЕЧАНИЕ
1	Устройство корыта:			
	- под тротуары	м <sup>3</sup>	121	H=0.45 м
2	Устройство тротуаров /в т.ч. в границах участка:			
	- плиты бетонные тротуарные марки 7П.6 (цвет-серый)	м <sup>2</sup>	269/214	ООО"МЕЛИКОНПОЛАР" H=6 см
	- песок мелкий стабилизированный цементом 1/10	м <sup>2</sup>	269	H=4 см
	- щебень гранитный с расклишковкой	м <sup>2</sup>	269	H=15 см
	- песок мелкий	м <sup>3</sup>	54	H=20 см
3	Устройство поребрика из бетонного бортового камня марки БР 100.20.8	п.м.	150	ГОСТ 6665-91
4	Восстановление тротуара	м <sup>2</sup>	4	H=6 см
5	Устройство площадок общего пользования	м <sup>2</sup>	139	

# ВЕДОМОСТЬ ЭЛЕМЕНТОВ ОЗЕЛЕНЕНИЯ

Поз	НАИМЕНОВАНИЕ ПОРОДЫ ИЛИ ВИДА НАСАЖДЕНИЯ	Возраст, лет	КОЛ-ВО	ПРИМЕЧАНИЕ
1	Сирень обыкновенная (сиренцеветные сорта), шт		14	1 куст на 1 м <sup>2</sup>
2	Спирея городчатая, шт		12	1 куст на 1 м <sup>2</sup>
3	Гортензия крупнолистная, шт		12	1 куст на 1 м <sup>2</sup>
4	Роза морщинистая, шт		108	5 шт на 1п.м.
	Газон, м <sup>2</sup>		220	с внесением растительной земли слоем 20 см
	Восстановление газона, м <sup>2</sup>		760	с внесением растительной земли слоем 10 см

Приложение А

39-02-10-ПЗУ					
г. Санкт-Петербург, Выборгский р-н, Ярославский пр., д.39, лит. А					
Изм.	Кол. уч.	Лист	№ док.	Подп.	Дата
					04.13
					04.13
					04.13
					04.13
					04.13
					04.13
9-ти этажный жилой дом со встроенными офисными помещениями на первом этаже и с устройством подземной автостоянки					
План благоустройства территории Масштаб 1:500					
Стадия			Лист	Листов	
Р			6		
ООО "Архитектурное бюро Я.С.Азракулиева"				Формат А2х1.5 (420x891)	

Съемка выполнена по уведомлению №1211-10 от 14.05.2010г.  
 Комитета по градостроительству и архитектуре на май 2010г.  
 с привязкой к реперам: 8440, 17270  
 и пунктам полигонометрии: 18652, 5173, 9533, 9147  
 Система координат местная 1984 г.  
 Система высот - Балтийская  
 Приложение: экспликация колодцев подземных сооружений

ООО "ЛНМ"		Заказчик: ООО "Новые Коломязи"	
ДСП №87 от 27.05.10г.	книга № 1	Назначение: для проектирования строительства	
Ген.директор	Мартынова Т.С.	22.06.10г.	М 1:500
Гл.инженер	Мартынова Т.С.	22.06.10г.	Адрес: Санкт-Петербург, Выборгский р-н., Ярославский просп., д.39, лит.А
Рук.группы	Давяга Н.Г.	22.06.10г.	
Корректор	Давяга Н.Г.	22.06.10г.	
Инженер	Павлова Е.А.	22.06.10г.	
Топограф	Михайлов Д.М.	22.06.10г.	Экз. 1 Лист 1 Листов 1

Санкт-Петербург  
 Комитет по градостроительству и архитектуре  
 ГЕОЛОГО-ГЕОДЕЗИЧЕСКАЯ СЛУЖБА  
 Работа выполнена по уведомлению Комитета от 14.05.2010г. № 1211-10  
 проверена и включена в изыскательный фонд Санкт-Петербурга  
 Составленный по этим материалам план М 1:500 приведен для проектирования  
 Начальник Госслужбы: Боеданов А.С.  
 Работу принял: Худнев А.Н. Третьякова Г.П.  
 «23» июля 2010 г.  
 Рев. № 1211-10/1

Предусмотреть охранные зоны геодезических пунктов согласно Положения об охранных зонах и охране геодезических пунктов на территории Российской Федерации, утвержденного постановлением Правительства РФ от 07.01.1998г. №1170

В границах красных линий земельного участка № 39/01/001/2012  
 ООО «Трест ГРИМ»  
 Заместитель генерального директора  
 Н.В. Третьяков

07.08.12 г. 12.12  
 План благоустройства территории, привязанный к красным линиям, реперу по адресу: Ярославский пр., д.39, лит.А  
 согласован Санкт-Петербургское государственное казенное учреждение «Центр коммунального благоустройства»  
 Исполнитель отдела согласований  
 А.С. Васильева 31.08.2012 г.