



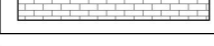





ЭКСПЛИКАЦИЯ ЗДАНИЙ И СООРУЖЕНИЙ

УСЛОВНЫЕ ОБОЗНАЧЕНИЯ

	Граница землепользования
	Граница благоустройства
	Проектируемый жилой дом
	Проектируемые проезды с асфальтобетонным покрытием
	Проектируемые тротуары с покрытием брусчаткой
	Существующие проезды с асфальтобетонным покрытием
	Проектируемое озеленение
	Охранная зона ЛЭП 0.4 кВ

Номер на плане	Наименование	Примечания
1	17-ти этажный жилой дом	Проектируемый
2	Гостевая парковка на 14 м/мест, в т.ч. 2 м/места для МГН	Проектируемая
3	Резервуар подземный для сбора ливневых стоков V=25м³	Проектируемая
ПО	Площадка отдыха взрослого населения	Проектируемая
ДП	Детская игровая площадка	Проектируемая
ФП	Физкультурная площадка	Проектируемая
ХП	Хозяйственная площадка	Проектируемая
ПК	Контейнерная площадка для сбора ТБО	Проектируемая

ТЕХНИКО-ЭКОНОМИЧЕСКИЕ ПОКАЗАТЕЛИ ЗЕМЕЛЬНОГО УЧАСТКА

№№	Наименование	Ед. изм.	Кол-во	Примечание
1	Площадь территории в границах благоустройства	га	0.3029	
	в том числе:			
2	Площадь застройки	м²	703.0	
3	Площадь автодорог и тротуаров	м²	972.0	
4	Площадь озеленения	м²	716.3	
5	Площадь детской игровой площадки	м²	180.0	
6	Площадь физкультурной площадки	м²	252.0	
7	Площадь площадки отдыха	м²	31.50	
8	Площадь хозяйственных площадок	м²	78.0	
9	Площадь отмостки	м²	55.7	
10	Площадь бетонной газонной решетки	м²	40.5	

АС-130-ПЗУ.ГЧ					
2	-	Зам.	130П-2/18	06.18	Односекционный многоквартирный жилой дом по ул. Ухтомского в Первомайском р-не г. Ижевска
1	-	Зам.	130П-1/18	05.18	
Изм.	Кол. уч.	Лист	№ док.	Подп.	Дата
ГИП	Исаев				Схема планировочной организации земельного участка
Выполнил	Винокурова			05.18	
Проверил	Исаев				
Нормоконтр.	Гулина				План расположения зданий и сооружений М 1:500
					

