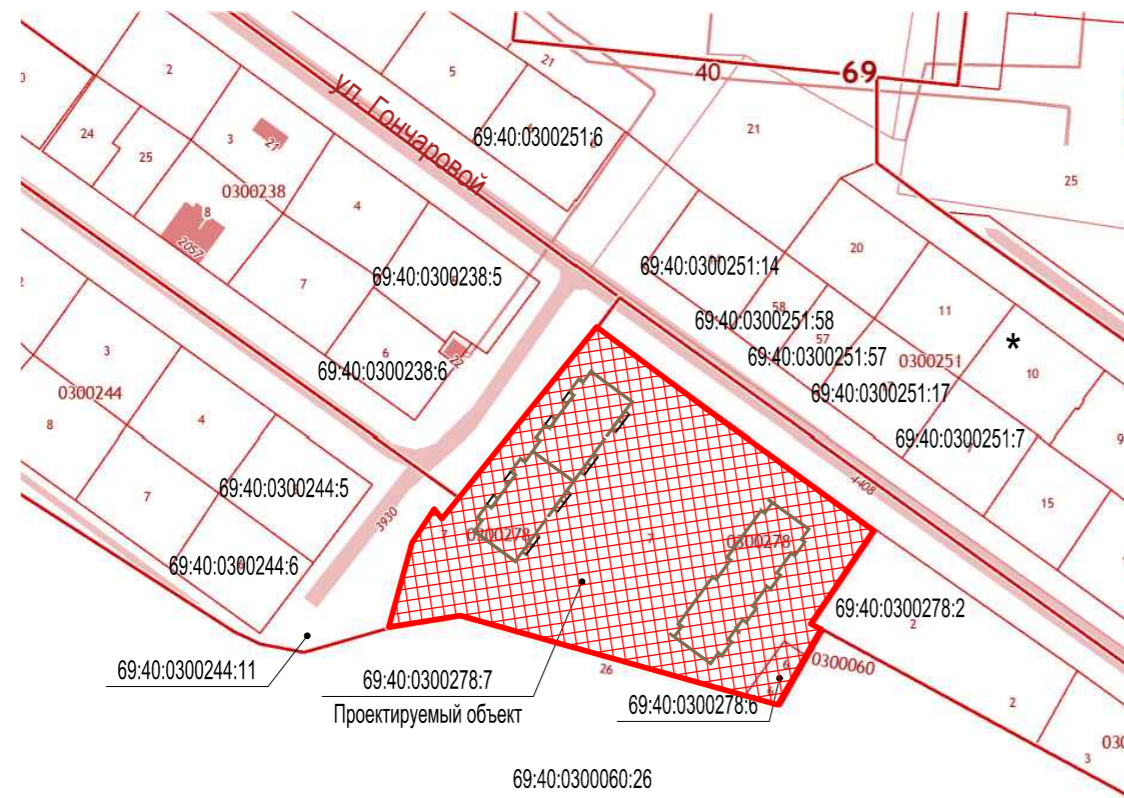


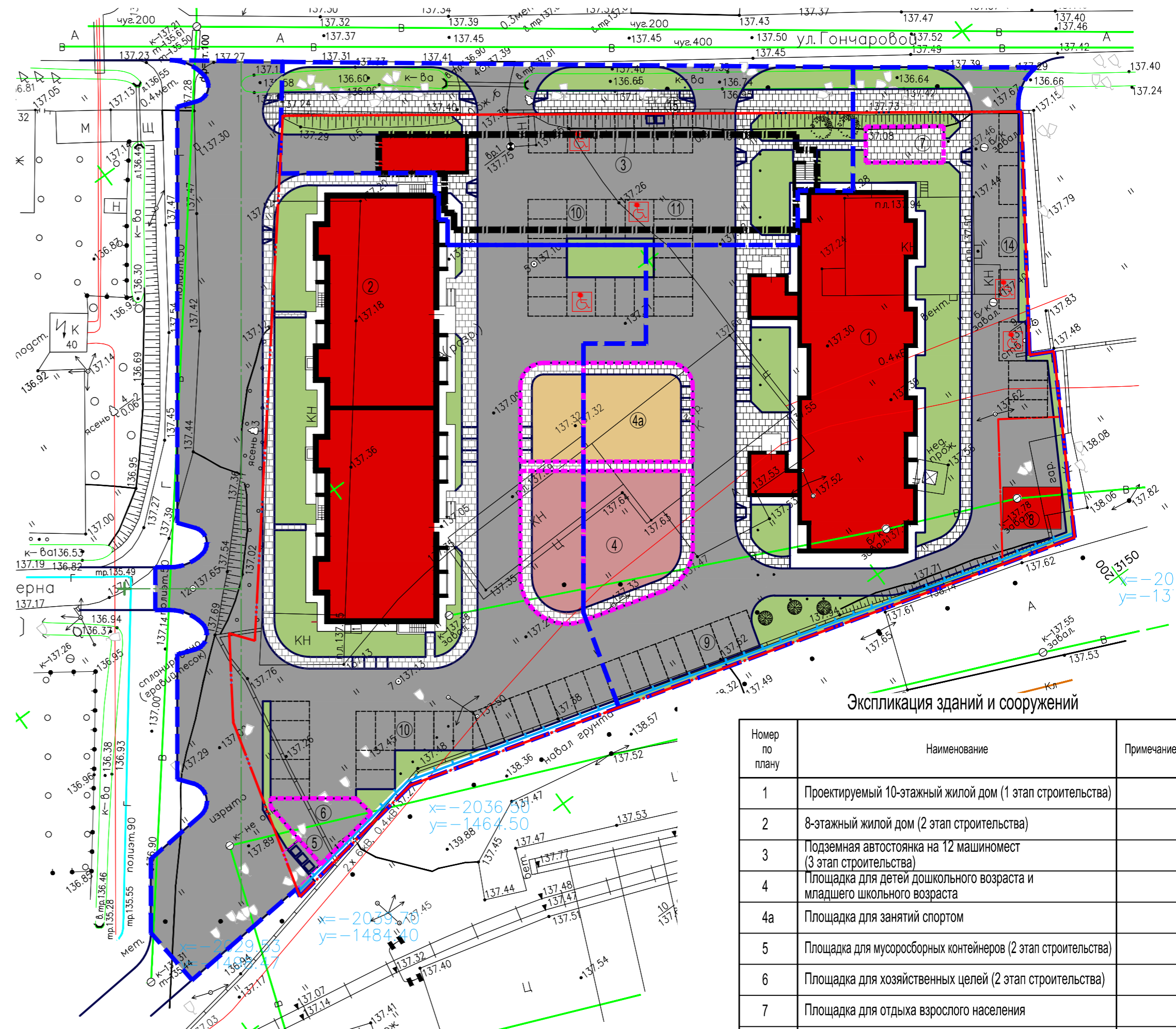
Ситуационный план (согласно публичной кадастровой карте)



Характеристика земельных участков

Номер кадастрового участка	Категория земель (Форма собственности)	Разрешенное использование	Адрес
69:40:0300278:7 (площадь 7 428 кв. м)	Земли населенных пунктов	Под строительство многоквартирных жилых домов	Тверская обл, г Тверь, ул. Гончаровой, д. 34
69:40:0300278:6 (площадь 150 кв.м)	Земли населенных пунктов	Для иных видов использования, характерных для населенных пунктов	Тверская обл, г Тверь, ул. Гончаровой, д. 34
69:40:0300278:2 (площадь 1 874 кв. м)	Земли населенных пунктов		Тверская область, г. Тверь, ул. Гончаровой, д.6
69:40:0300251:7 (площадь 727 кв. м)	Земли населенных пунктов	Для индивидуальной жилой застройки	Тверская обл, г Тверь, ул. Гончаровой, д. 35
69:40:0300251:17 (площадь 772 кв. м)	Земли населенных пунктов	Для индивидуальной жилой застройки	Тверская обл, г Тверь, ул. Гончаровой, д. 33
69:40:0300251:57 (площадь 400 кв. м)	Земли населенных пунктов	Для индивидуальной жилой застройки	Тверская обл, г Тверь, ул. Гончаровой, д. 31
69:40:0300251:58 (площадь 381 кв. м)	Земли населенных пунктов	Для индивидуальной жилой застройки	Тверская обл, г Тверь, ул. Гончаровой, д. 31
69:40:0300251:14 (площадь 765 кв. м)	Земли населенных пунктов	Для индивидуальной жилой застройки	Тверская обл, г Тверь, ул. Гончаровой, д.29
69:40:0300251:6 (площадь 866 кв. м)	Земли населенных пунктов	Для индивидуальной жилой застройки	Тверская обл, г Тверь, ул. Гончаровой, д.27
69:40:0300238:5 (площадь 1 004 кв. м)	Земли населенных пунктов	Для индивидуальной жилой застройки	Тверская обл, г Тверь, ул. Гончаровой, д.32
69:40:0300238:6 (площадь 678,5 кв. м)	Земли населенных пунктов	Для индивидуальной жилой застройки	Тверская обл, г Тверь, ул Профинтерна 2-я, д. 31
69:40:0300244:5 (площадь 872 кв. м)	Земли населенных пунктов	Для индивидуальной жилой застройки	Тверская обл, г Тверь, ул Профинтерна 2-я, д. 40
69:40:0300244:6 (площадь 772,5 кв. м)	Земли населенных пунктов	Для индивидуальной жилой застройки	Тверская обл, г Тверь, ул Профинтерна 2-я, д. 20
69:40:0300244:11 (площадь 4 573,45 кв. м)	Земли населенных пунктов	Под земли общего пользования (проходы, проезды)	Тверская обл, г Тверь, ул Профинтерна 2-я, д. 38
69:40:0300060:26 (площадь 919 275 кв. м)	Земли населенных пунктов	Для размещения и эксплуатации объектов железнодорожного транспорта	Тверская область, г Тверь, ул Коминтерна, д 18

Схема планировочной организации земельного участка, М 1:500



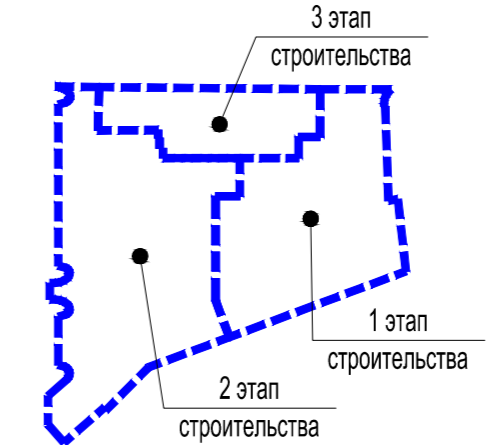
Экспликация зданий и сооружений

Номер по плану	Наименование	Примечание
1	Проектируемый 10-этажный жилой дом (1 этап строительства)	
2	8-этажный жилой дом (2 этап строительства)	
3	Подземная автостоянка на 12 машиномест (3 этап строительства)	
4	Площадка для детей дошкольного возраста и младшего школьного возраста	
4а	Площадка для занятий спортом	
5	Площадка для мусоросборных контейнеров (2 этап строительства)	
6	Площадка для хозяйственных целей (2 этап строительства)	
7	Площадка для отдыха взрослого населения	
8	ТП	
9	Автостоянка на 8 машиномест	
10	Автостоянка на 40 машиномест	
11	Автостоянка на 12 машиномест	
12	Не используется	
13	Не используется	
14	Автостоянка на 8 машиномест	
15	Площадка для мусоросборных контейнеров (временная, до завершения строительства 2 этапа)	

Условные обозначения:

- граница участка
- - - граница благоустройства 1, 2, 3 этапов строительства
- граница подземной автостоянки
- - - граница площадок
- Защитное ограждение
- газон
- асфальтобетонное покрытие
- ▨ тротуарная плитка
- песчаное покрытие
- покрытие из резиновой крошки
- машиноместо
- машиноместо для МГН

Компоновка этапов строительства:



Изм.	Кол.уч.	Лист	№ док.	Подп.	Дата
ГИП	Пузанова				
ГАП	Микроюков				
Разработал	Ханьгин				
Н.контроль	Алексеева				

258-ПЗУ

Жилой комплекс с подземной автостоянкой "Белая слобода", расположенный по адресу: г. Тверь, ул. Гончаровой, дом 34

Стадия	Лист	Листов
п	1	10

Схема планировочной организации земельного участка, М1:500

ООО Архитектурная студия "Артис"
 Формат А2

Согласовано
 Взам. инв. №
 Подп. и дата
 Инв. № подл.