








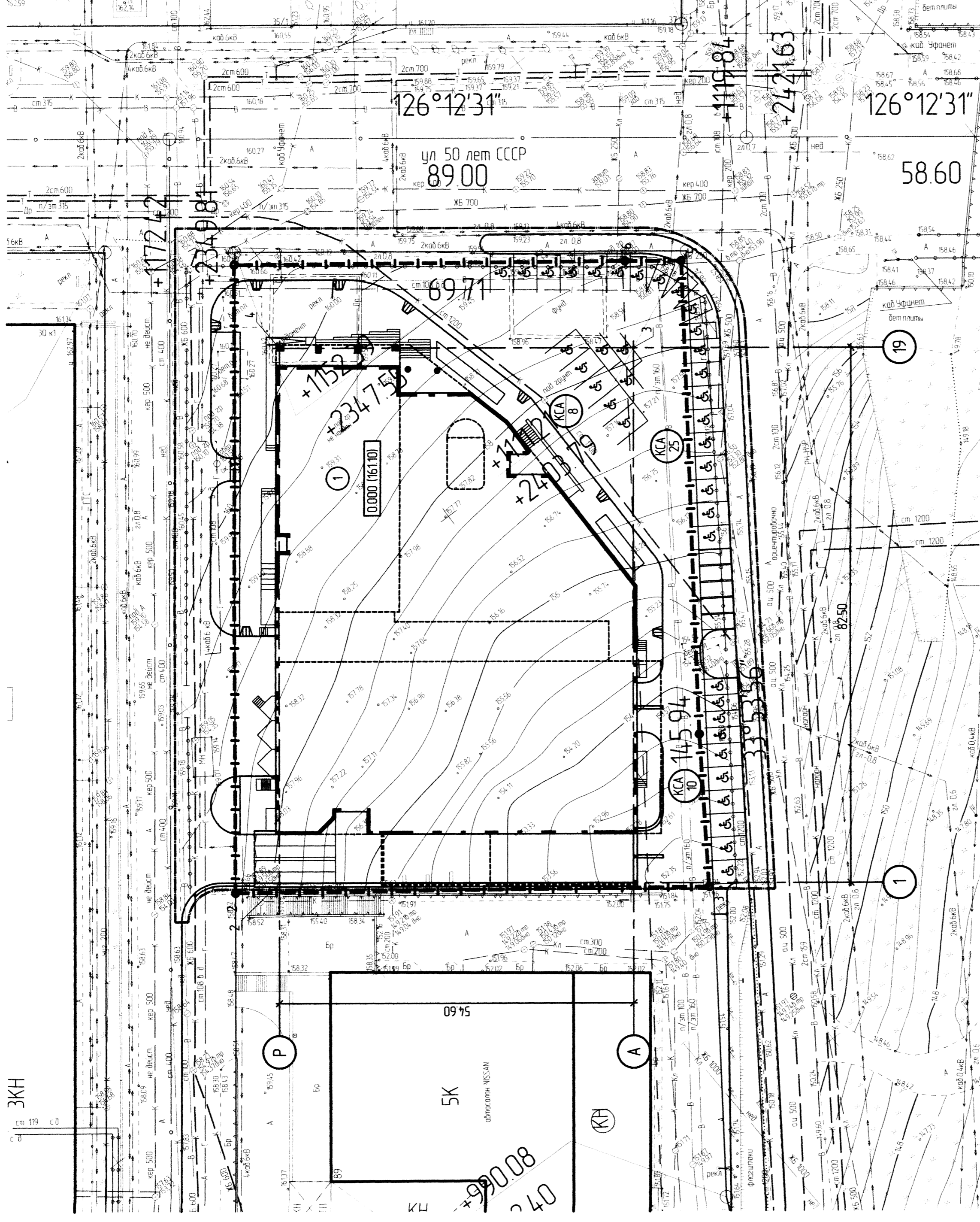


# ВЕДОМОСТЬ ЖИЛЫХ И ОБЩЕСТВЕННЫХ ЗДАНИЙ И СООРУЖЕНИЙ

Наименование и обозначение	Этажность	Количество				Площадь, м²		Спроектированный объем, м³
		зданий	квартир	застройки	общая норма-руемая	здания	всего	
1 Проектируемое здание	3/27	1	-	4,269	4,3270	4,269	4,3270	236027
Итого по плану								236027

## УСЛОВНЫЕ ОБОЗНАЧЕНИЯ:

-  - красные линии
-  - граница территории согласно ПЗУ
-  - граница освоения территории
-  - существующие здания
-  - проектируемые здания
-  - проектируемые здания подземные и надбосающие части
-  - соседние здания и сооружения
-  - краткосрочные обременения
-  - обременения для инвалидов



## КООРДИНАТЫ ТОЧЕК ПОВОРОТНЫХ УЗЛОВ ЗЕМЕЛЬНОГО УЧАСТКА



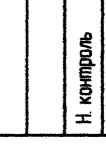

№	Точка пересечения осей	м	Y
1	1-A	1037.56	2339.53
2	1-P	1069.88	2295.52
3	19-A	1104.06	2388.36
4	19-P	1136.38	2344.35

## КООРДИНАТЫ ТОЧЕК ПЕРЕСЕЧЕНИЯ ОСЕЙ ПРОЕКТИРУЕМОГО ЗДАНИЯ

№	Точка пересечения осей	м	Y
1	1-A	1037.56	2339.53
2	1-P	1069.88	2295.52
3	19-A	1104.06	2388.36
4	19-P	1136.38	2344.35

Примечания:  
 1. Система координат - угловая городская, система высот - балтийская.  
 2. Размеры указаны в метрах.

Данные чертеж не подлежит разнесению или передаче в третьи лица без согласия ООО Архитектурное бюро "А4"

Имя	Колуч	Лист	И. Фами	Подпись	Дата
Н. Копылов	И	1	Иванов И.И.		2017/15/225/2014 - ПЗУ
Разработчик	И	1	Иванов И.И.		
Проверенный	И	1	Иванов И.И.		
Н. Копылов	И	1	Иванов И.И.		

Торгово-офисный комплекс по проспекту Салавата Юлетья и пересечения с улицей 50 лет СССР в Октябрьском районе городского округа город Уфа РБ

ООО Архитектурное бюро "А4"