

Содержание

Текстовая часть

| | | |
|--------|-----------------------|--|
| Лист 1 | Пояснительная записка | |
|--------|-----------------------|--|


Графическая часть

| | | |
|--------|--|--|
| Лист 2 | Схема планировочной организации земельного участка (1:500) | |
| Лист 3 | Разбивочный план здания (1:500) | |
| Лист 4 | План организации рельефа (1:500) | |
| Лист 5 | План земляных масс (1:500) | |
| Лист 6 | Разбивочный чертеж благоустройства (1:500) | |
| Лист 7 | План благоустройства и озеленения (1:500) | |
| | | |

Проектная документация разработана в соответствии с градостроительным планом земельного участка, заданием на проектирование, градостроительным регламентом, техническими регламентами, в том числе устанавливающими требования по обеспечению безопасной эксплуатации зданий, строений сооружений и безопасного использования прилегающих к ним территорий, и соблюдения технических условий

Главный инженер проекта

Е.А. Черняк

| | | | | | | | | | | | | |
|--|--|------------|------|-------|-------|--|--------|------|--------|---|-----|---|
| Взам. инв. № | | | | | | | | | | | | |
| | | | | | | | | | | | | |
| Подпись и дата | | | | | | | | | | | | |
| | 17/17-ГП | | | | | | | | | | | |
| Инв. № подл. | | | | | | | | | | | | |
| | «Реконструкция объекта незавершенного строительства под многоквартирный жилой дом с помещениями общественного назначения и гаражом-стоянкой», расположенный по адресу: Нижегородская обл., г. Нижний Новгород, Ленинский район, ул. Новикова-Прибоя, 2(стр.) | | | | | | | | | | | |
| | Изм. | Кол.уч. | Лист | Идок. | Подп. | Дата | | | | | | |
| | | | | | | | | | | | | |
| | ГИП | Черняк | | | | | | | | | | |
| | ГАП | Чакрыгин | | | | | | | | | | |
| | Разработал | Никольский | | | | | | | | | | |
| | | | | | | | | | | | | |
| | | | | | | | | | | | | |
| Общие данные | | | | | | <table border="1" style="width: 100%; border-collapse: collapse;"> <tr> <td style="width: 20%; text-align: center;">Стадия</td> <td style="width: 20%; text-align: center;">Лист</td> <td style="width: 20%; text-align: center;">Листов</td> </tr> <tr> <td style="text-align: center;">П</td> <td style="text-align: center;">1.1</td> <td style="text-align: center;">7</td> </tr> </table> | Стадия | Лист | Листов | П | 1.1 | 7 |
| Стадия | Лист | Листов | | | | | | | | | | |
| П | 1.1 | 7 | | | | | | | | | | |
|  Мастерская архитектора Чакрыгина | | | | | | | | | | | | |

ХАРАКТЕРИСТИКА УЧАСТКА

Участок, отведенный под строительство проектируемого жилого дома №1 (по генплану) расположен по адресу: Нижегородская обл., г. Нижний Новгород, Ленинский район, ул. Новикова-Прибоя, 2(стр.).

На основании градостроительного плана площадь участка проектируемого жилого дома №1 составляет 0,3522 Га.

С северной и южной стороны земельный участок проектируемого жилого дома граничит с земельными участками под многоквартирные дома. С западной стороны границей земельного участка является Красная линия улицы Новикова-Прибоя.

На проектируемой территории расположены фундаменты недостроенного здания, подлежащие сносу.

По территории проектируемого жилого дома проходят сети теплоснабжения, подлежащие демонтажу и перекладке.

Проектируемая территория имеет ровный рельеф с понижением высотных отметок в южном направлении.

СХЕМА ПЛАНИРОВОЧНОЙ ОРГАНИЗАЦИИ, ОРГАНИЗАЦИЯ РЕЛЬЕФА, ИНЖЕНЕРНЫЕ СЕТИ

Посадка проектируемого здания, план организации рельефа выполнены в соответствии с принятыми архитектурно-планировочными решениями проекта многоквартирного жилого дома.

До начала производства строительных работ предстоит произвести вырубку существующих посадок деревьев с выкорчевкой пней на участках попадающих под застройку, производство работ по вертикальной планировке территории и прокладку инженерных сетей.

Подъезд к проектируемому дому решается по местному проезду со стороны улицы Новикова-Прибоя. Вокруг проектируемого дома запроектирован проезд с организацией автостоянок для временной парковки. Проектом предусмотрена организация нормативного заезда и выезда с проектируемых автостоянок, а так же обеспечение нормативных требований для проезда и установки пожарной техники.

Запроектированные пешеходные тротуары на участке строительства имеют ширину 1,5 метра и имеют брусчатое мощение. Решения по благоустройству проектируемой территории и объемы по благоустройству см. лист №7.

Запроектированные площадки общего пользования (для игр детей, занятий физкультурой, отдыха взрослого населения) располагаются в северной части проектируемого земельного участка.

Вертикальная планировка выполнена с нормативными уклонами по проездам и пешеходным связям и увязана с площадками соседних земельных участков.

| | | | | | | | | | |
|--------------|----------------|--------------|-----------|-------|------|--|--|--|------|
| Инв. № подл. | Подпись и дата | Взам. инв. № | | | | | | | Лист |
| | | | 17/17-ПЗУ | | | | | | 1.2 |
| Изм. | Кол.уч | Лист | Индок | Подп. | Дата | | | | |

Сводный план сетей

1. Водоснабжение и водоотведение осуществляется согласно ТУ №4-3157 НВ от 12 марта 2018г. «Нижегородский водоканал» Точка подключения от существующей водопроводной линии Д=500мм по ул. Новикова-прибоя. Нагрузка сети в точке подключения: Хоз.-быт. Нужды = 6.149 куб.м/час, Противопожарные нужды = 105,4 л/сек. Отбор объема питьевой воды Хоз.-Быт нужды = 6.1490 куб.м/час, внутреннее пожаротушение = 2*5,2 л/с, наружное пожаротушение = 25 л/с, автоматическое пожаротушение = 70 л/с. Разрешаемый объем сброса сточных вод = 6.149 куб.м./час.
2. Дождевая канализация проектируется согласно ТУ №67му от 20,04,2018 «Управление инженерной защиты территорий города Нижнего Новгорода» Поверхностный сток осуществить в сторону дорожного полотна ул. Новикова-Прибоя
3. Электрическое освещение территории объекта осуществляется согласно ТУ №107/18Л от 27,04,2018г. «Инженерные сети». Питающая и распределительная сеть 0,4 кВ трехфазная. Электроснабжение выполнить от существующего городского ШУВ №2220 (пр. Ленина,65). Категория по надежности электроснабжения 3. Напряжение сети 380/220 Вольт.
4. Теплоснабжение объекта осуществляется согласно ТУ №195-ТУ от 14,05,2018г. «ООО «АТЭЦ» Нагрузки: Отопление 0,510549 Гкал/час, Вентиляция 0,361286 Гкал, Отопление для приготовления ГВС 0,234894 Гкал/час. Точка подключения по ул. Новикова-прибоя.
5. Электроснабжение объекта осуществить согласно ТУ №21/25-10з-45 от 19,03,2018 г. «МРСК Центра и Приволжья» Максимальная мощность 350 кВт, категория надежности 1 — 140 Квт, 2 — 200 кВт, 3 — 10 кВт. Точка подключения ф.501 РП-50. ф.624 ПС-110/6кВ «Кировская».

СПИСОК НОРМАТИВНЫХ И ТЕХНИЧЕСКИХ ДОКУМЕНТОВ, ИСПОЛЬЗУЕМЫХ ПРИ ПОДГОТОВКЕ ПРОЕКТНОЙ ДОКУМЕНТАЦИИ

1. Положение о составе разделов проектной документации и требованиях к их содержанию (утв. постановлением Правительства РФ от 16 февраля 2008 г. № 87).
2. СВОД ПРАВИЛ. СП 42.13330.2016. ГРАДОСТРОИТЕЛЬСТВО. Планировки и застройка городских и сельских поселений Актуализированная редакция. СНиП 2.07.01-89*. Москва 2016.
3. СВОД ПРАВИЛ. СП 59.13330.2016. ДОСТУПНОСТЬ ЗДАНИЙ И СООРУЖЕНИЙ ДЛЯ МАЛОМОБИЛЬНЫХ ГРУПП НАСЕЛЕНИЯ. Актуализированная редакция. СНиП 35-01-2001. Москва 2016.
4. СП 4.13130.2013 СВОД ПРАВИЛ. Системы противопожарной защиты. ОГРАНИЧЕНИЕ РАСПРОСТРАНЕНИЯ ПОЖАРА НА ОБЪЕКТАХ ЗАЩИТЫ. Требования к объемно-планировочным и конструктивным решениям. Москва 2013.

| | | | | | | | | |
|--------------|----------------|--------------|------|--------|------|-------|-----------|------|
| Инв. № подл. | Подпись и дата | Взам. инв. № | | | | | 17/17-ПЗУ | Лист |
| | | | | | | | 1.2 | |
| | | | Изм. | Кол.уч | Лист | Ндоку | Подп. | Дата |

Технико-экономические показатели

Площадь участка - 3 522 м²

Площадь застройки - 2 969,0 м²

Этажность - 14 этажей

Высота здания (пожарная) - 42,7 м

Общая площадь здания - 10 760,6 м²
в т.ч: Общая площадь автостоянки - 2078,8 м²

Кол-во квартир - 120 шт. .

1комн. - 60 шт.

2 комн. - 48 шт.

3 комн. - 12 шт.

Общая площадь квартир - 5 747,3м²

Жилая площадь -2 840,0 м²

Общая площадь встроенных помещений - 579,1 м²

Общий строительный объем - 42 007,0 м³
в т.ч.: жилой и административной части - 29 622,0 м³
гаража -стоянки - 12385,0 м³

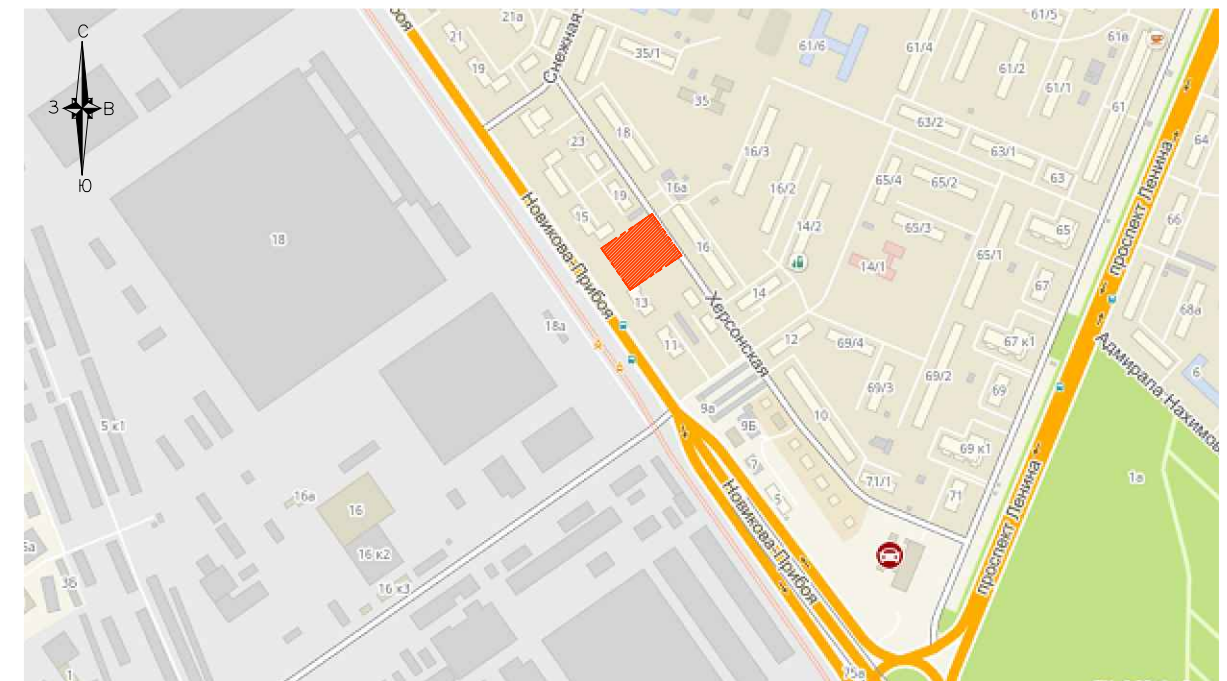
Количество постоянных парковочных мест - 84 м/м
в т.ч для МГН - 8 м/м (из них для МГН на коляске - 4 м/м)

| | | | | | | | |
|--------------|----------------|--------------|-----------|-------|------|--|------|
| Инв. № подл. | Подпись и дата | Взам. инв. № | | | | | Лист |
| | | | 17/17-ПЗУ | | | | |
| Изм. | Кол.уч | Лист | Ндок | Подп. | Дата | | |

ЭКСПЛИКАЦИЯ ЗДАНИЙ И ПЛОЩАДОК

| Номер на плане | Наименование | № типового проекта | Примечания |
|----------------|---|--------------------|---------------|
| 1 | Многоэтажный дом жилой дом | индивид. | Проектируемый |
| 2 | Автостоянка на 1 автомобилей | индивид. | Проектируемая |
| 3 | Автостоянка на 9 автомобилей | индивид. | Проектируемая |
| 4 | Автостоянка на 7 автомобилей | индивид. | Проектируемая |
| 5 | Комплексная площадка для отдыха, игр и спорта | индивид. | Проектируемая |
| 6 | Площадка для мусорных контейнеров | индивид. | Проектируемая |

СХЕМА ПОЛОЖЕНИЯ ПРОЕКТИРУЕМОЙ ТЕРРИТОРИИ В СТРУКТУРЕ ГОРОДА М 1:10000

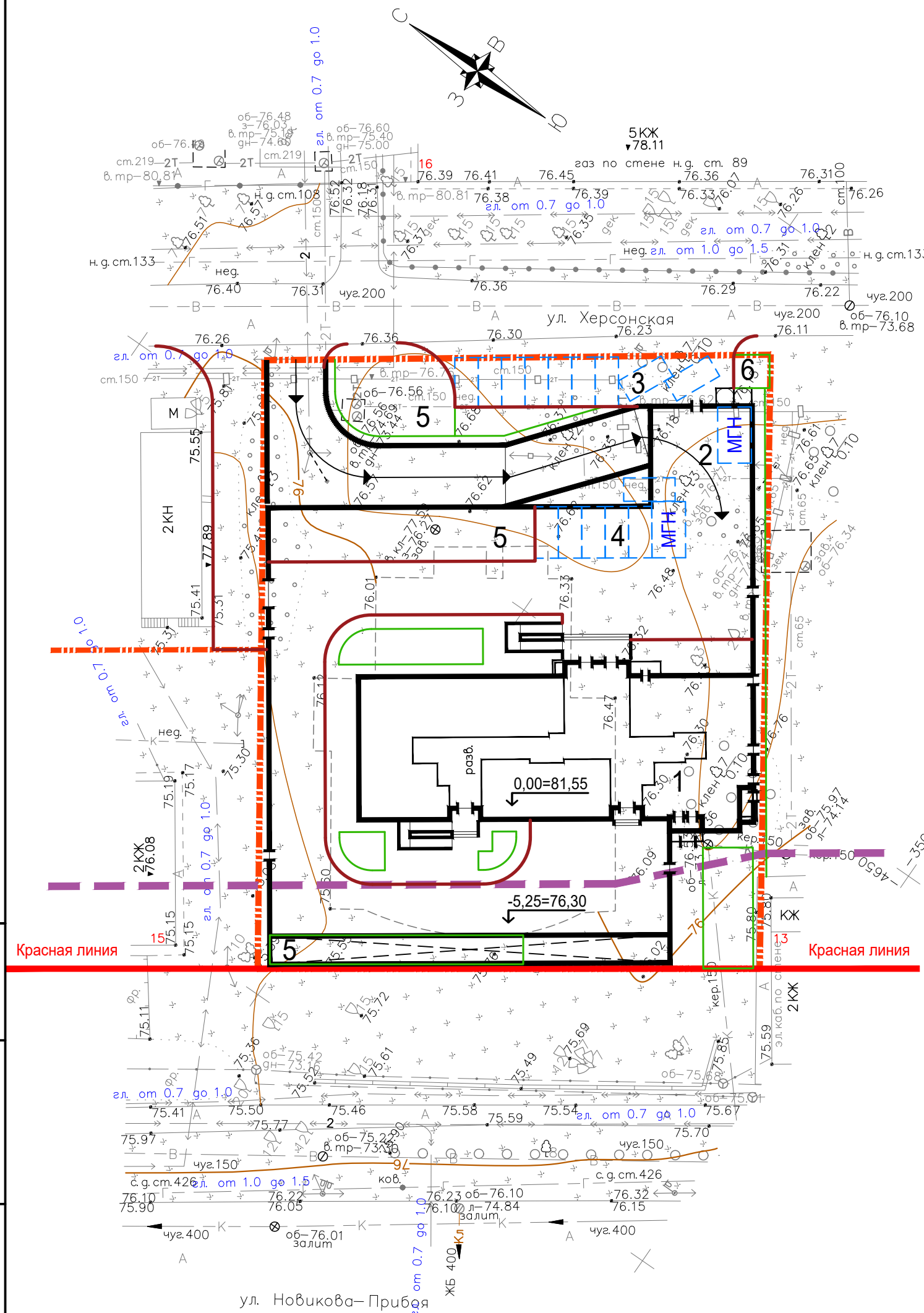


УСЛОВНЫЕ ОБОЗНАЧЕНИЯ

- - - - - - Граница земельного участка проектируемого здания в соответствии с градостроительным планом земельного участка с кадастровым номером 52:18:0050215:1
- - - - - - ССЗ от завода коробок скоростей ОАО "ГАЗ" 100м

Чертеж разработан на основании топографического плана участка выполненного ООО"ГЕОРЕСУРС-НН" , 06.2017 г. (Договор: №29/17-р461/17-ИГДИ-Г).

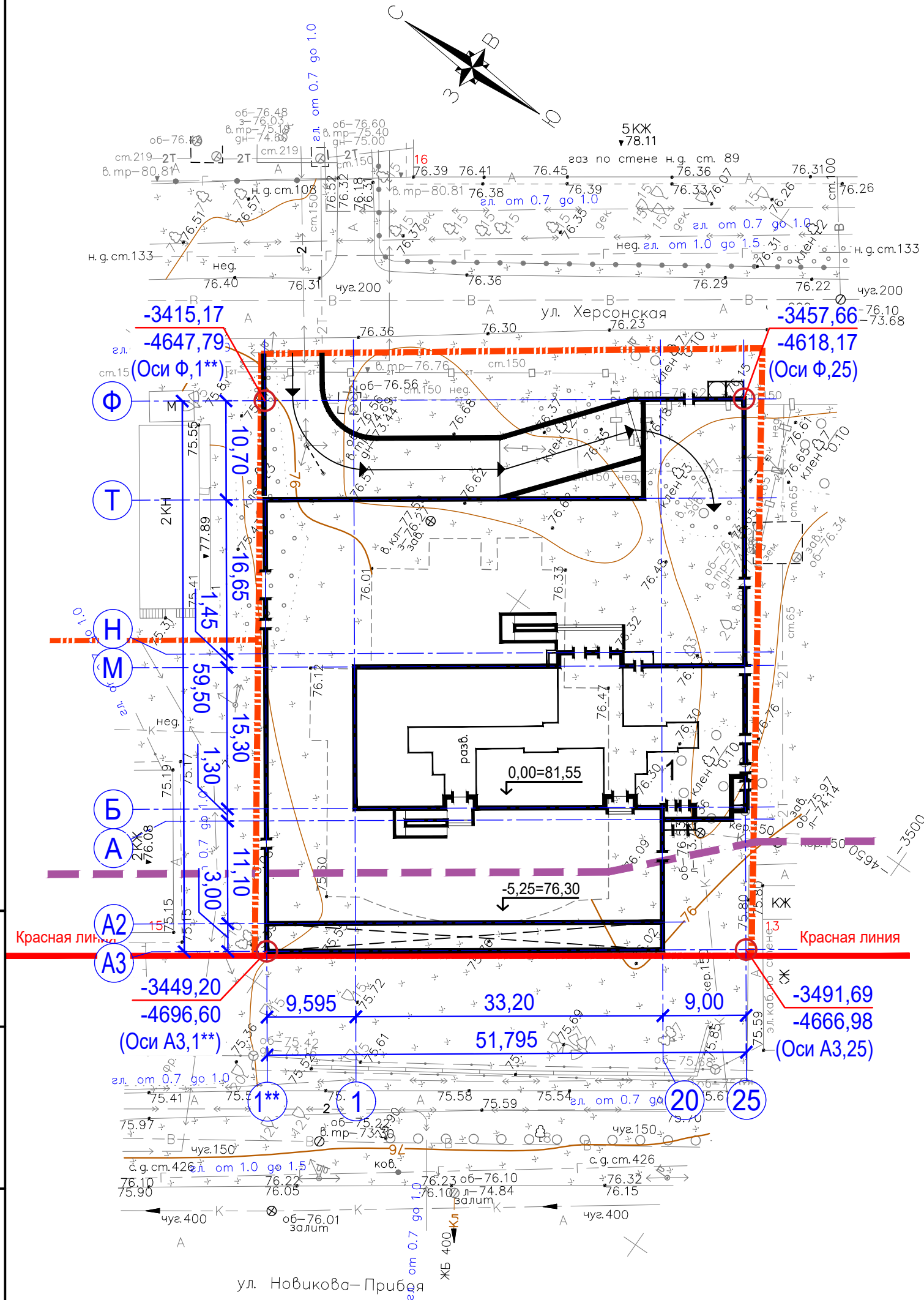
| | | | | | | | | |
|---|---------|------|-------|-------|------|--|------|--------|
| 17/17-ГП | | | | | | | | |
| «Реконструкция объекта незавершенного строительства под многоквартирный жилой дом с помещениями общественного назначения и гаражом-стоянкой», расположенный по адресу: Нижегородская обл., г. Нижний Новгород, Ленинский район, ул. Новикова-Прибыла, 2(стр.) | | | | | | | | |
| Изм. | Кол.уч. | Лист | Ндок. | Подп. | Дата | Стадия | Лист | Листов |
| | | | | | | П | 2 | |
| ГИП Черняк ГАП Чакрыгин Разработал Никольский | | | | | | Схема планировочной организации земельного участка (1:500) | | |
| | | | | | | Мастерская архитектора Чакрыгина | | |



| | | |
|-------------|--------------|--------------|
| Ив. № подл. | Номер и дата | Взам. инв. № |
| | | |

ЭКСПЛИКАЦИЯ ЗДАНИЙ И ПЛОЩАДОК

| Номер на плане | Наименование | № типового проекта | Примечания |
|----------------|----------------------------|--------------------|---------------|
| 1 | Многоэтажный дом жилой дом | индивид. | Проектируемый |



УСЛОВНЫЕ ОБОЗНАЧЕНИЯ

- - - - - - Граница земельного участка проектируемого здания в соответствии с градостроительным планом земельного участка с кадастровым номером 52:18:0050215:1
- - - - - - ССЗ от завода коробок скоростей ОАО "ГАЗ" 100м

- 1 Чертеж разработан на основании топографического плана участка выполненного ООО"ГЕОРЕСУРС-НН" , 06.2017 г. (Договор: №29/17-р461/17-ИГДИ-Г).
- 2 Разбивка проектируемого здания ведется по координатам пересечений основных осей здания. Все размеры на чертеже даны в метрах.

| | | |
|--------------|--------------|--------------|
| Ивл. № подл. | Номер и дата | Взам. инв. № |
|--------------|--------------|--------------|

| | | | | | | | | | |
|--|---------|------|-------|-------|------|------------------------------------|------|----------------------------------|--|
| 17/17-ГП | | | | | | | | | |
| «Реконструкция объекта незавершенного строительства под многоквартирный жилой дом с помещениями общественного назначения и гаражом-стоянкой», расположенный по адресу: Нижегородская обл., г. Нижний Новгород, Ленинский район, ул. Новикова-Прибоя, 2(стр.) | | | | | | | | | |
| Изм. | Кол.уч. | Лист | Ндок. | Подп. | Дата | | | | |
| | | | | | | Стадия | Лист | Листов | |
| | | | | | | П | 3 | | |
| ГИП Черняк ГАП Чакрыгин Разработал Никольский | | | | | | Разбивочный план здания (1:500) | | Мастерская архитектора Чакрыгина | |


ЭКСПЛИКАЦИЯ ЗДАНИЙ И ПЛОЩАДОК

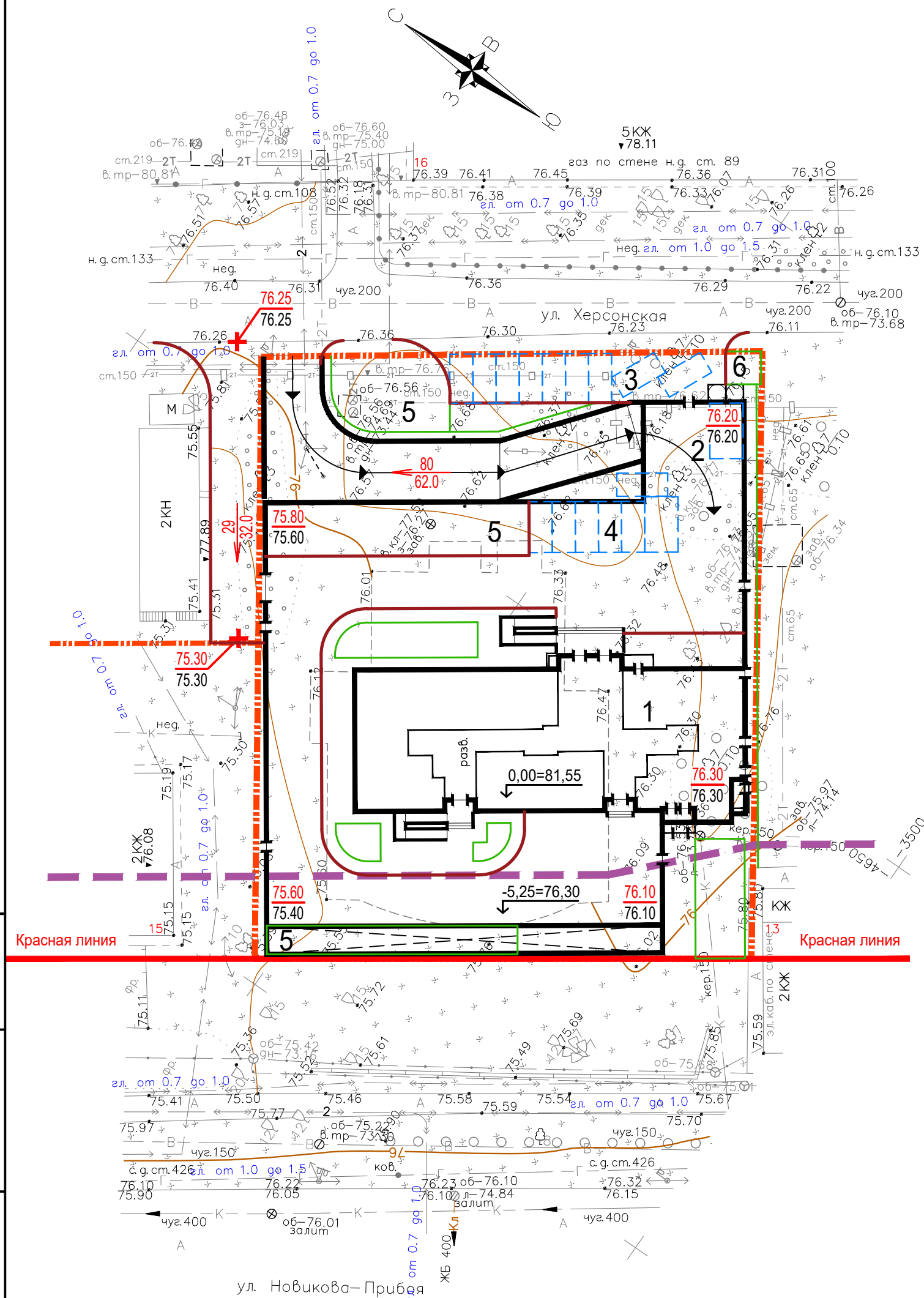
| Номер на плане | Наименование | № типового проекта | Примечания |
|----------------|---|--------------------|---------------|
| 1 | Многоэтажный дом жилой дом | индивид. | Проектируемый |
| 2 | Автостоянка на 1 автомобилей | индивид. | Проектируемая |
| 3 | Автостоянка на 9 автомобилей | индивид. | Проектируемая |
| 4 | Автостоянка на 7 автомобилей | индивид. | Проектируемая |
| 5 | Комплексная площадка для отдыха, игр и спорта | индивид. | Проектируемая |
| 6 | Площадка для мусорных контейнеров | индивид. | Проектируемая |

УСЛОВНЫЕ ОБОЗНАЧЕНИЯ

- - - - - - Граница земельного участка проектируемого здания в соответствии с градостроительным планом земельного участка с кадастровым номером 52:18:0050215:1
- - - - - - ССЗ от завода коробок скоростей ОАО "ГАЗ" 100м
- + $\frac{177.25}{177.75}$ - Проектная отметка (м)
- Отметка существующего рельефа (м)
- ← $\frac{5}{82}$ - Уклон в промиллях
- Расстояние (м)

Чертеж разработан на основании топографического плана участка выполненного ООО"ГЕОРЕСУРС-НН" , 06.2017 г. (Договор: №29/17-р461/17-ИГДИ-Г).

| | | | | | | | | | | | |
|--|---------|--------|-------|-------|--|--------|------|--------|---|---|--|
| 17/17-ГП | | | | | | | | | | | |
| «Реконструкция объекта незавершенного строительства под многоквартирный жилой дом с помещениями общественного назначения и гаражом-стоянкой», расположенный по адресу: Нижегородская обл., г. Нижний Новгород, Ленинский район, ул. Новикова-Прибоя, 2(стр.) | | | | | | | | | | | |
| Изм. | Кол.уч. | Лист | Ндок. | Подп. | Дата | | | | | | |
| | | | | | | | | | | | |
| ГИП Черняк ГАП Чакрыгин Разработал Никольский | | | | | <table border="1"> <tr> <td>Стадия</td> <td>Лист</td> <td>Листов</td> </tr> <tr> <td>П</td> <td>4</td> <td> </td> </tr> </table> | Стадия | Лист | Листов | П | 4 | |
| Стадия | Лист | Листов | | | | | | | | | |
| П | 4 | | | | | | | | | | |
| План организации рельефа (1:500) | | | | |  Мастерская архитектора Чакрыгина | | | | | | |



| | | |
|--------------|--------------|--------------|
| Ивл. № подл. | Номер и дата | Взам. инв. № |
| | | |

ЭКСПЛИКАЦИЯ ЗДАНИЙ И ПЛОЩАДОК

| Номер на плане | Наименование | № типового проекта | Примечания |
|----------------|----------------------------|--------------------|---------------|
| 1 | Многоэтажный дом жилой дом | индивид. | Проектируемый |

ВЕДОМОСТЬ ОБЪЕМОВ ЗЕМЛЯНЫХ РАБОТ ПО ИНЖЕНЕРНОЙ ПОДГОТОВКЕ ТЕРРИТОРИИ


| Наименование | Количество (м³) | |
|---|---------------------------------------|------------|
| | Территория проектируемого жилого дома | |
| | выемка | насыпь |
| 1 Вертикальная планировка территории | - | 18 |
| 2 Вытесняемый грунт от устройства корыт под покрытия отмосток, тротуаров и площадок | 1690 | - |
| 3 Замена грунта плодородной почвой на участках озеленения | 59 | 59 |
| Итого : | 1841 | 606 |
| Выемку грунта из-под фундаментов см. сметы на общестроительные работы | | |

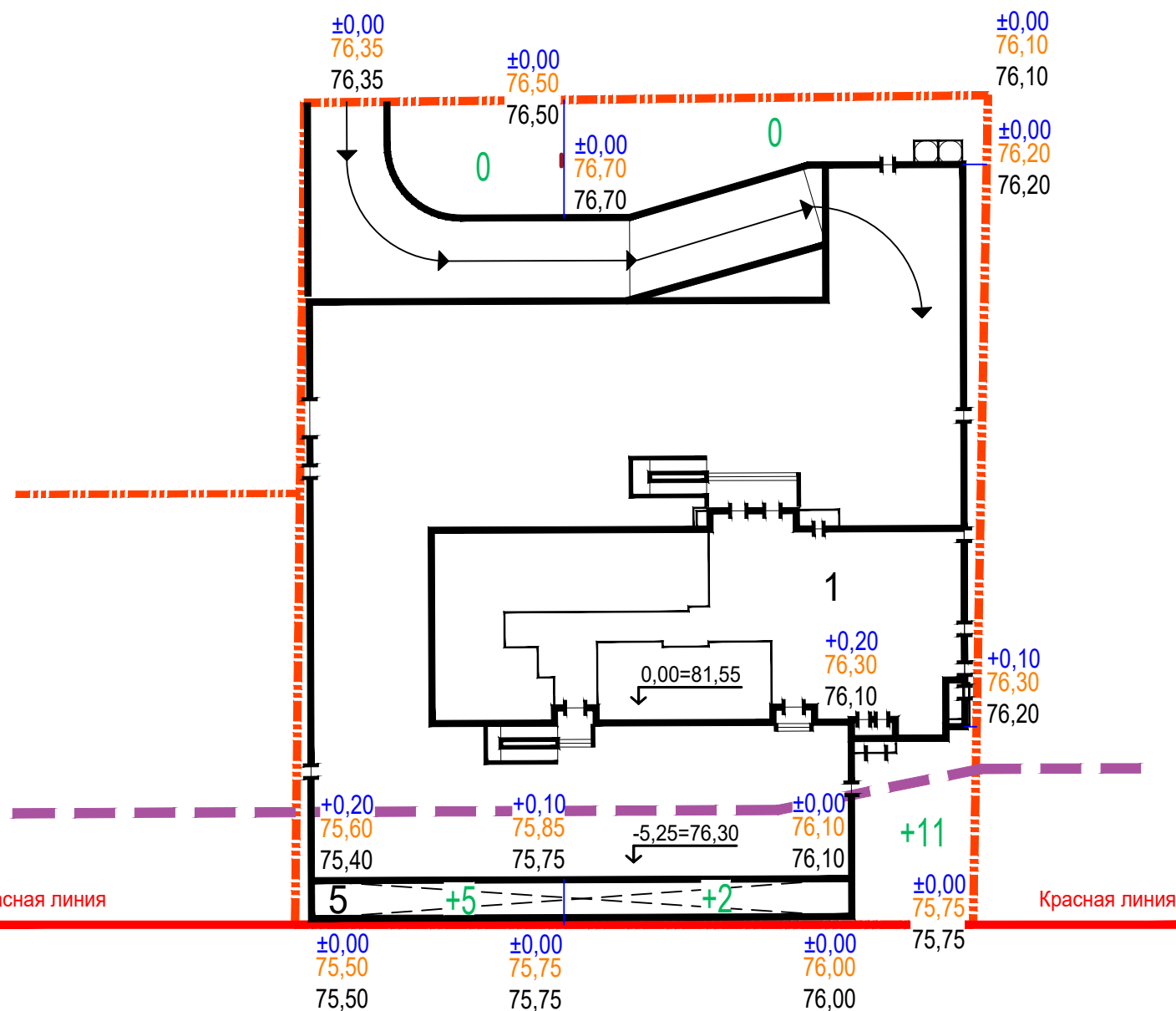
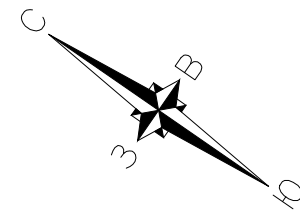
УСЛОВНЫЕ ОБОЗНАЧЕНИЯ

- - - - - - Граница земельного участка проектируемого здания в соответствии с градостроительным планом земельного участка с кадастровым номером 52:18:0050215:1
- - - - - - ССЗ от завода коробок скоростей ОАО "ГАЗ" 100м

Рабочая отметка (м) - $\frac{+1.40}{76.00}$ - Проектная отметка (м)
 $\frac{74.60}{76.10}$ - Отметка существующего рельефа (м)

Чертеж разработан на основании топографического плана участка выполненного ООО"ГЕОРЕСУРС-НН" , 06.2017 г. (Договор: №29/17-р461/17-ИГДИ-Г) и плана организации рельефа (лист 4).

| | | | | | | | | |
|-----------------------|--------|------|-------|-------|------|--|------|--------|
| | | | | | | 17/17-ГП | | |
| | | | | | | «Реконструкция объекта незавершенного строительства под многоквартирный жилой дом с помещениями общественного назначения и гаражом-стоянкой», расположенный по адресу: Нижегородская обл., г. Нижний Новгород, Ленинский район, ул. Новикова-Прибоя, 2(стр.) | | |
| Изм. | Кол.уч | Лист | Ндок. | Подп. | Дата | Стадия | Лист | Листов |
| | | | | | | П | 5 | |
| ГИП Черняк | | | | | | План земляных масс (1:500) | | |
| ГАП Чакрыгин | | | | | | | | |
| Разработал Никольский | | | | | |  Мастерская архитектора Чакрыгина | | |
| | | | | | | | | |



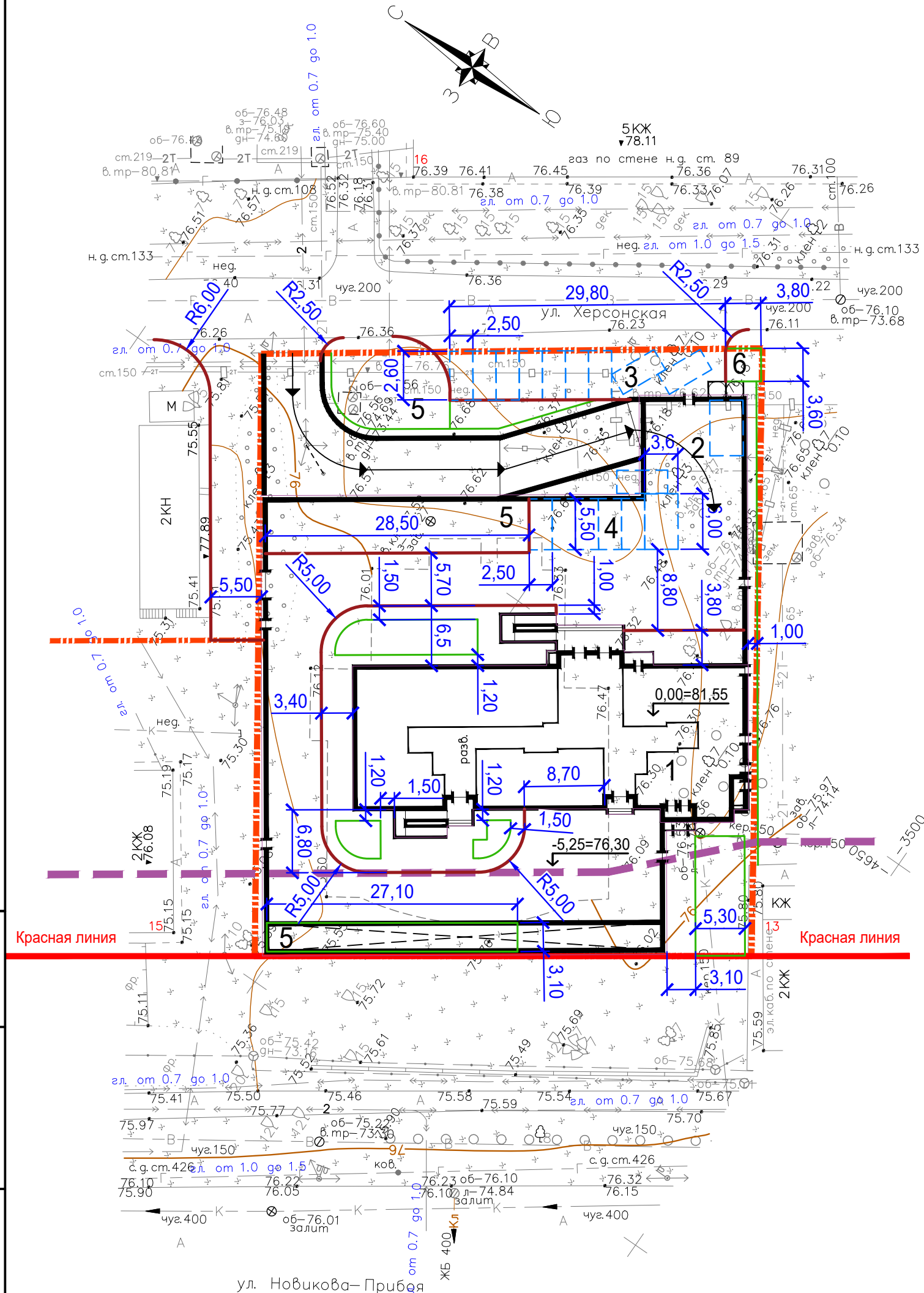
Объемы земляных работ в границах земельного участка, отведенного под строительство жилого дома

| Итого, м³ | Насыпь | +5 | +2 | +11 | Всего, м³ | +18 |
|-----------|--------|----|----|-----|-----------|-----|
| | Выемка | - | - | - | | - |

| | |
|--------------|--------------|
| Ив. № подл. | Взам. инв. № |
| | |
| Инв. № подл. | Взам. инв. № |
| | |
| Инв. № подл. | Взам. инв. № |
| | |

ЭКСПЛИКАЦИЯ ЗДАНИЙ И ПЛОЩАДОК

| Номер на плане | Наименование | № типового проекта | Примечания |
|----------------|---|--------------------|---------------|
| 1 | Многоэтажный дом жилой дом | индивид. | Проектируемый |
| 2 | Автостоянка на 1 автомобилей | индивид. | Проектируемая |
| 3 | Автостоянка на 9 автомобилей | индивид. | Проектируемая |
| 4 | Автостоянка на 7 автомобилей | индивид. | Проектируемая |
| 5 | Комплексная площадка для отдыха, игр и спорта | индивид. | Проектируемая |
| 6 | Площадка для мусорных контейнеров | индивид. | Проектируемая |



УСЛОВНЫЕ ОБОЗНАЧЕНИЯ

- - - - - - Граница земельного участка проектируемого здания в соответствии с градостроительным планом земельного участка с кадастровым номером 52:18:0050215:1
- - - - - - ССЗ от завода коробок скоростей ОАО "ГАЗ" 100м

1 Чертеж разработан на основании топографического плана участка выполненного ООО"ГЕОРЕСУРС-НН" , 06.2017 г. (Договор: №29/17-р461/17-ИГДИ-Г).

| | | |
|--------------|--------------|--------------|
| Инд. № подл. | Номер и дата | Взам. инв. № |
|--------------|--------------|--------------|

| | | | | | |
|--|------------|------|-------|--------|------|
| 17/17-ГП | | | | | |
| «Реконструкция объекта незавершенного строительства под многоквартирный жилой дом с помещениями общественного назначения и гаражом-стоянкой», расположенный по адресу: Нижегородская обл., г. Нижний Новгород, Ленинский район, ул. Новикова-Прибоя, 2(стр.) | | | | | |
| Изм. | Кол.уч. | Лист | Ндок. | Подп. | Дата |
| | | | | | |
| ГИП | Черняк | | | | |
| ГАП | Чакрыгин | | | | |
| Разработал | Никольский | | | | |
| Разбивочный план благоустройства (1:500) | | | | | |
| Стадия | | | Лист | Листов | |
| П | | | 6 | | |
| Мастерская архитектора Чакрыгина | | | | | |

ТАБЛИЦА ОБЪЕМОВ РАБОТ ПО БЛАГОУСТРОЙСТВУ

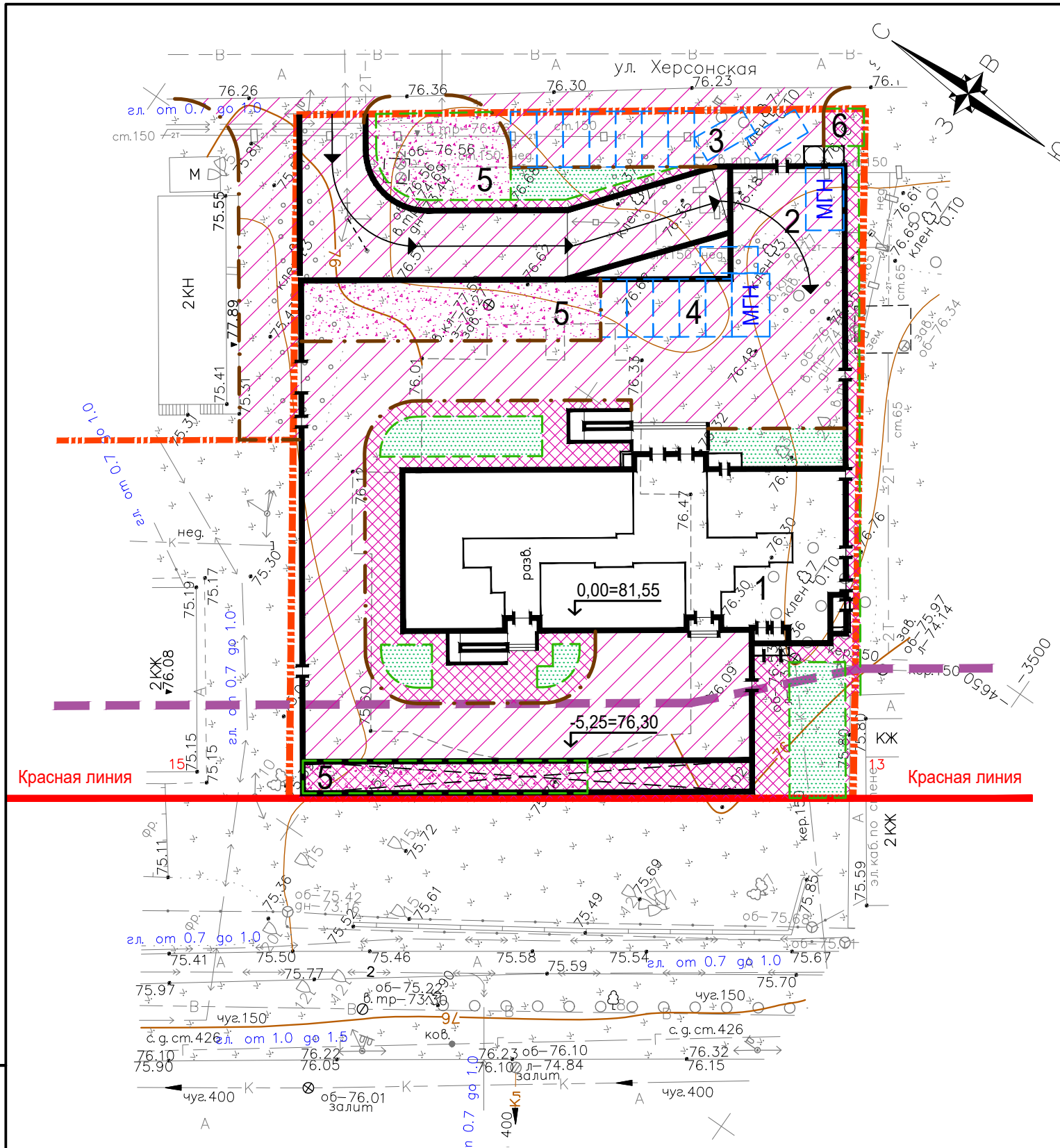
| Условные обозначения | Наименование | Конструкция | Количество | |
|----------------------|---|--|----------------------------------|------------------------|
| | | | Терр. проектируемого жилого дома | Терр. общ. пользования |
| | Проезды и площадки с дорожным покрытием | 4 Мелкозернистая горячая асф.-бет. смесь III марки типа "В" 8 24 Крупнозернистая пористая асф.-бет. смесь Щебень М-800 40 Среднезернистый песок Уплотненный грунт | 1695 м ² | 270 м ² |
| | Брусчатое мощение | 6 Камень тротуарный 5 Песок стабилизированный цементным раствором(10%) 25 Песок Уплотненный грунт | 570 м ² | - |
| | Улучшенное грунтовое покрытие | 10 Улучшенное грунтовое покрытие-соотношение песка с глиной 3:1 | 346 м ² | - |
| | Бетонный бортовой камень БР-100.30.15 ГОСТ6665-91 | БР 100.30.15 Бетон Кл.В 15 Растит. грунт | 148 м | 144 м |
| | Бетонный бортовой камень БР-100.20.8 ГОСТ6665-91 | Бетон Кл. В 15 Растит. грунт БР 100.20.8 | 281 м | - |
| | Газон (м ²) | (Н=0,15м) | 231 м ² | - |

УСЛОВНЫЕ ОБОЗНАЧЕНИЯ

- Граница земельного участка проектируемого здания в соответствии с градостроительным планом земельного участка с кадастровым номером 52:18:0050215:1
- ССЗ от завода коробок скоростей ОАО "ГАЗ" 100м

1 Чертеж разработан на основании топографического плана участка выполненного ООО"ГЕОРЕСУРС-НН" , 06.2017 г. (Договор: №29/17-р461/17-ИГДИ-Г).

| | | | | | | | | |
|---|---------|------|-------|-------|--|---|------|----------------------------------|
| | | | | | 17/17-ГП | | | |
| | | | | | «Реконструкция объекта незавершенного строительства под многоквартирный жилой дом с помещениями общественного назначения и гаражом-стоянкой», расположенный по адресу: Нижегородская обл., г. Нижний Новгород, Ленинский район, ул. Новикова-Прибоя, 2(стр.) | | | |
| Изм. | Кол.уч. | Лист | Ндок. | Подп. | Дата | Стадия | Лист | Листов |
| | | | | | | П | 7 | |
| ГИП Черняк ГАП Чакрыгин Разработал Никольский | | | | | | План благоустройства и озеленения (1:500) | | Мастерская архитектора Чакрыгина |



ЭКСПЛИКАЦИЯ ЗДАНИЙ И ПЛОЩАДОК

| Номер на плане | Наименование | № типового проекта | Примечания |
|----------------|---|--------------------|---------------|
| 1 | Многоэтажный дом жилой дом | индивид. | Проектируемый |
| 2 | Автостоянка на 1 автомобилей | индивид. | Проектируемая |
| 3 | Автостоянка на 9 автомобилей | индивид. | Проектируемая |
| 4 | Автостоянка на 7 автомобилей | индивид. | Проектируемая |
| 5 | Комплексная площадка для отдыха, игр и спорта | индивид. | Проектируемая |
| 6 | Площадка для мусорных контейнеров | индивид. | Проектируемая |

| | | |
|-------------|--------------|--------------|
| Ив. № подл. | Номер и дата | Взам. инв. № |
| | | |