

ВЕДОМОСТЬ РАБОЧИХ ЧЕРТЕЖЕЙ ОСНОВНОГО КОМПЛЕКТА

ЛИСТ	НАИМЕНОВАНИЕ	ПРИМЕЧАНИЕ
1.	ОБЩИЕ ДАННЫЕ	
2.	РАЗБИВОЧНЫЙ ПЛАН	
3.	ПЛАН ОРГАНИЗАЦИИ РЕЛЬЕФА	
4.	ПЛАН ЗЕМЛЯНЫХ МАСС	
5.	ПЛАН ДОРОЖНЫХ ПОКРЫТИЙ	
6.	ПЛАН ОЗЕЛЕНЕНИЯ И МАЛЫХ АРХИТЕКТУРНЫХ ФОРМ	
7.	СВОДНЫЙ ПЛАН ИНЖЕНЕРНЫХ СЕТЕЙ	

ВЕДОМОСТЬ СПЕЦИФИКАЦИЙ

ЛИСТ	НАИМЕНОВАНИЕ	ПРИМЕЧАНИЕ
4.	БАЛАНС ЗЕМЛЯНЫХ МАСС	
5.	ВЕДОМОСТЬ ТРОТУАРОВ, ДОРОЖЕК И ПЛОЩАДОК	
6.	ВЕДОМОСТЬ ЭЛЕМЕНТОВ ОЗЕЛЕНЕНИЯ	
6.	ВЕДОМОСТЬ МАЛЫХ АРХИТЕКТУРНЫХ ФОРМ	

БАЛАНС ТЕРРИТОРИИ В ГРАНИЦАХ УЧАСТКА

- ПЛОЩАДЬ УЧАСТКА - 11000 М²
- ПЛОЩАДЬ ЗАСТРОЙКИ - 4625,24 М²
- ПЛОЩАДЬ ПОКРЫТИЙ - 5044 М²
- ПЛОЩАДЬ ОЗЕЛЕНЕНИЯ - 1330,76 М²

ВЕДОМОСТЬ ОСНОВНЫХ КОМПЛЕКТОВ РАБОЧИХ ЧЕРТЕЖЕЙ

ОБОЗНАЧЕНИЕ	НАИМЕНОВАНИЕ	ПРИМЕЧАНИЕ
18-08-0-ГП	ГЕНЕРАЛЬНЫЙ ПЛАН	
18-08-0-НВ,К,18-08-0-ТС	НАР. СЕТИ ТЕПЛОСН-Я, ВОДОПРОВОДА, КАНАЛИЗ-И	
18-08-0-ЭСН	НАРУЖНЫЕ СЕТИ ЭЛЕКТРОСНАБЖЕНИЯ	

ВЕДОМОСТЬ ССЫЛОЧНЫХ И ПРИЛАГАЕМЫХ ДОКУМЕНТОВ

ОБОЗНАЧЕНИЕ	НАИМЕНОВАНИЕ	ПРИМЕЧАНИЕ
	<u>ССЫЛОЧНЫЕ ДОКУМЕНТЫ</u>	
ТИП ПР. 310-5-4	МАЛЫЕ ФОРМЫ АРХИТЕКТУРЫ	
ГОСТ 21.508-93	ПРАВИЛА ВЫПОЛНЕНИЯ РАБОЧЕЙ ДОКУМЕНТАЦИИ ГЕНЕРАЛЬНЫХ ПЛАНОВ ПРЕДПРИЯТИЙ, СООРУЖЕНИЙ И ЖИЛИЩНО-ГРАЖДАНСКИХ ОБЪЕКТОВ	

ОБЩИЕ УКАЗАНИЯ

- РАБОЧИЕ ЧЕРТЕЖИ РАЗРАБОТАНЫ НА ОСНОВАНИИ ЗАДАНИЯ НА ПРОЕКТИРОВАНИЕ.
- ИНТЕЛЛЕКТУАЛЬНАЯ СОБСТВЕННОСТЬ ПРИНАДЛЕЖИТ АВТОРАМ ПРОЕКТА БЕЗ ИМУЩЕСТВЕННОГО ПРАВА.
- РАБОЧИЕ ЧЕРТЕЖИ РАЗРАБОТАНЫ В СООТВЕТСТВИИ С ДЕЙСТВУЮЩИМИ НОРМАМИ, ПРАВИЛАМИ И СТАНДАРТАМИ.
- ПРОЕКТ ГЕНЕРАЛЬНОГО ПЛАНА РАЗРАБОТАН НА ТОПОСНОВЕ ВЫПОЛНЕННОЙ В 2007г. ИП АЛЕКСЕЕВОЙ И.Е.
- СТРОИТЕЛЬНЫМ РЕПЕРОМ СЧИТАТЬ R_p 135.53
- ЗА УСЛОВНУЮ ОТМЕТКУ 0,000 ПРИНЯТ УРОВЕНЬ ЧИСТОГО ПОЛА 1-го этажа здания, ЧТО СООТВЕТСТВУЕТ АБСОЛЮТНОЙ ОТМЕТКЕ 134.55 НАД УРОВНЕМ МОРЯ /1-я очередь стр-ва/ 134.70 /2-я очередь стр-ва/

Изм.	№ уч.	Лист	№ док.	Подпись	Дата				
					2009	18-08-0-ГП			
						ЖИЛОЙ КОМПЛЕКС "МАКАР" НА УЛ. МАКАРОВА В Г. ТВЕРИ.			
						СХЕМА ПЛАНИРОВОЧНОЙ ОРГАНИЗАЦИИ ЗЕМЕЛЬНОГО УЧАСТКА.	СТАДИЯ	ЛИСТ	ЛИСТОВ
						ГИП	ПД	1	7
						РАЗРАБОТАЛ	ТАРАРИНА		
						ПРОВЕРИЛ			
						Н.КОНТРОЛЬ			
						ОБЩИЕ ДАННЫЕ.	ООО "КОММУНПРОЕКТ"		



Ведомость жилых и общественных зданий и сооружений.

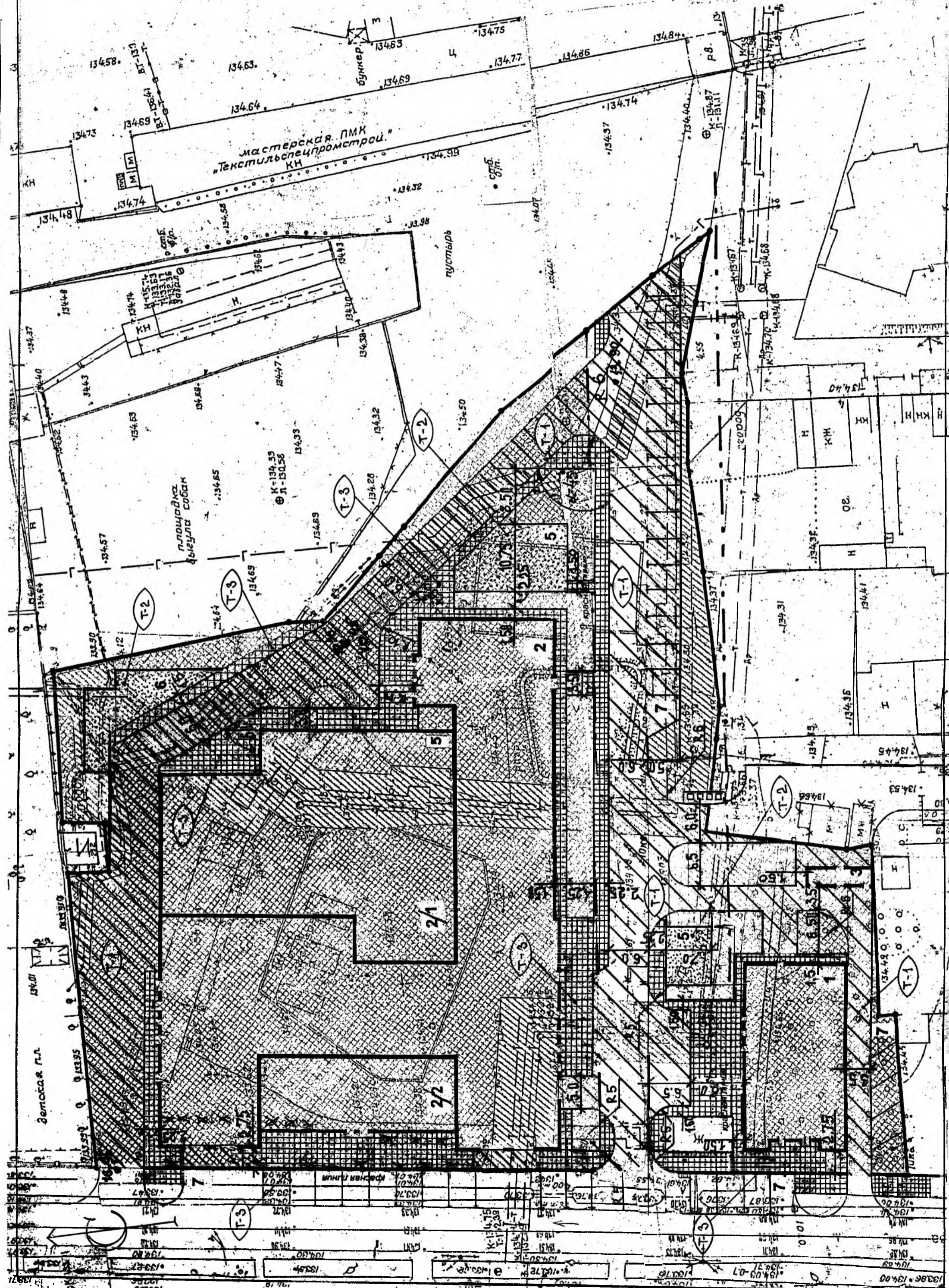
№ на плане	наименование и обозначение	этажности	количество			площадь, м2				строительный объем, м3	
			здания	квартир		застройки		общая нормируемая		здания	всего
				здания	все-го	здания	всего	здания	всего		
1	16-ти эт. жилой дом со встроенными нежилыми помещениями (1-я очередь строительства.)	16	1	60	60	462,55	462,55			25232,83	25232,83
2	16-ти эт. жилой дом со встроенными нежилыми помещениями и паркингом. (2-я и 3-я очереди стр-ва).	16		288	288	4162,69	4162,69			44495,22	44495,22
2/1	3-эт. паркинг с площадками отдыха на крыше. (5-я очередь стр-ва)	1-3	1								
2/2	торгово - офисная часть (4-я очередь стр-ва).	1-3	1								
3	комплексная двух-трансформаторная подстанция наружной установки 2КТПНУ мощностью 1000Кв.А	1	1								
	площадка для сбора мусора										
	площадка для отдыха										
6	площадка детская										
7	стоянка для автомобилей.										

2009						18 - 08-0 - ГП					
ЖИЛОЙ КОМПЛЕКС " МАКАР" НА УЛ. МАКАРОВА						В Г. ТВЕРИ.					
Изм.	№ уч.	Лист	№ док.	Подпись	Дата	СХЕМА ПЛАНИРОВОЧНОЙ ОРГАНИЗАЦИИ ЗЕМЕЛЬНОГО УЧАСТКА.			СТАДИЯ	ЛИСТ	ЛИСТОВ
				<i>Канимготов</i>		РАЗБИВОЧНЫЙ ПЛАН.			ПД	2	7
КОНТРОЛЬ						ООО "КОММУНПРОЕКТ"					

Ведомость жилых и общественных зданий и сооружений.

№ на плане	наименование и обозначение	этажность	количество		площадь, м2				строительный объем, м3		
			здания	квартир	застройки		общая нормируемая		здания	всего	
					здания	всего	здания	всего			
1	16-ти эт. жилой дом со встроенными нежилыми помещениями (1-я очередь строительства.)	16	1	60	60	462,55	462,55			25232,83	25232,83
2	16-ти эт. жилой дом со встроенными нежилыми помещениями и паркингом.(2-я и 3-я очереди стр-ва).	16		288	288	4162,69	4162,69			144495,22	144495,22
2/1	3-эт. паркинг с площадками отдыха на крыше. (5-я очередь стр-ва)	1-3	1								
2/2	торгово - офисная часть (4-я очередь стр-ва).	1-3	1								
3	комплексная двух-трансформаторная подстанция наружной установки 2КТПНУ мощностью 1000Кв.А	1	1								
4	площадка для сбора мусора										
5	площадка для отдыха										
6	площадка детская										
7	стоянка для автомобилей.										

2009						18-08-0 -ГП					
ЖИЛОЙ КОМПЛЕКС "МАКАР" НА УЛ. МАКАРОВА						В Г. ТВЕРИ.					
Изм.	№ уч.	Лист	№ док.	Подпись	Дата	СХЕМА ПЛАНИРОВОЧНОЙ ОРГАНИЗАЦИИ ЗЕМЕЛЬНОГО УЧАСТКА.			СТАДИЯ	ЛИСТ	ЛИСТОВ
									ПД,	3	7
ГИП КАНИМГОТОВ						ПЛАН ОРГАНИЗАЦИИ РЕЛЬЕФА.			ООО "КОММУНПРОЕКТ"		
РАЗРАБОТАЛ ТАРАРИНА											
Н.КОНТРОЛЬ											



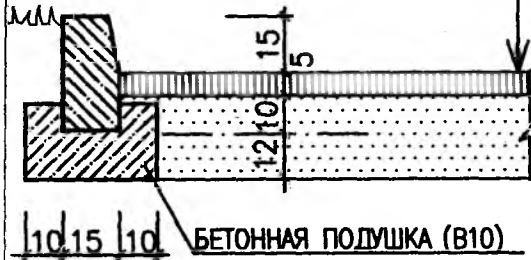
ВЕДОМОСТЬ ТРОТУАРОВ. ДОРОГ И ПЛОЩАДОК

№	НАИМЕНОВАНИЕ	ТИП	ПЛОЩАДЬ ПОКРЫТИЯ М ²	ПРИМ.
1	Проезд с бордюром из бортового камня БР.100.30.15, L=795.0 м	T-1	3294,0	
2.	Тротуары из цементно-песчаной плитки с бордюром из бортового камня БР.100.20.8 L=278.0м	T-3	1400,0	
3.	Площадки из песчано-гравийной смеси с бордюром из бортового камня БР.100.20.8.L=127,0м	T-2	350,0	

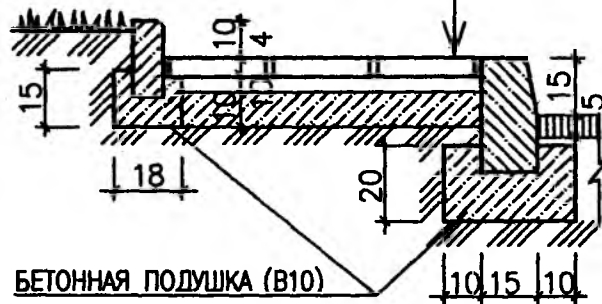
T-3

T-1

АСФАЛЬТОБЕТОН ГОСТ 9128-84 - 5 см
 БЕТОН ГОСТ 8267-82 - 22 см
 УПЛОТНЕННЫЙ ГРУНТ



1. ПЛИТКА ТРОТУАРНАЯ
ГОСТ 17608-81 МРЗ-Ф75 - 4 см.
2. ПЕСЧАНО-ГРАВИЙНАЯ СМЕСЬ .
УКРЕПЛЕННАЯ 10% ЦЕМЕНТА
ПО ГОСТ 23558-78 - 10 см.
3. БЕТОН (B7.5) - 10 см.
4. УПЛОТНЕННЫЙ ГРУНТ



T-2

ОПТИМАЛЬНАЯ ПЕСЧАНО-ГРАВИЙНАЯ СМЕСЬ-5см
 ПЛОДОРОДНЫЙ СЛОЙ УПЛОТНЕННЫЙ ГРУНТ



					2009	18 - 08-0 -ГП		
ЖИЛОЙ КОМПЛЕКС "МАКАР" НА УЛ. МАКАРОВА В Г. ТВЕРИ.								
Изм.	№ уч.	Лист	№ док.	Подпись	Дата	СТАДИЯ	ЛИСТ	ЛИСТОВ
				<i>[Signature]</i>		ПД	5	7
СХЕМА ПЛАНИРОВОЧНОЙ ОРГАНИЗАЦИИ ЗЕМЕЛЬНОГО УЧАСТКА.						ООО "КОММУНПРОЕКТ"		
ПЛАН ДОРОЖНЫХ ПОКРЫТИЙ								
И.КОНТРОЛЬ								



ВЕДОМОСТЬ МАЛЫХ АРХИТЕКТУРНЫХ ФОРМ

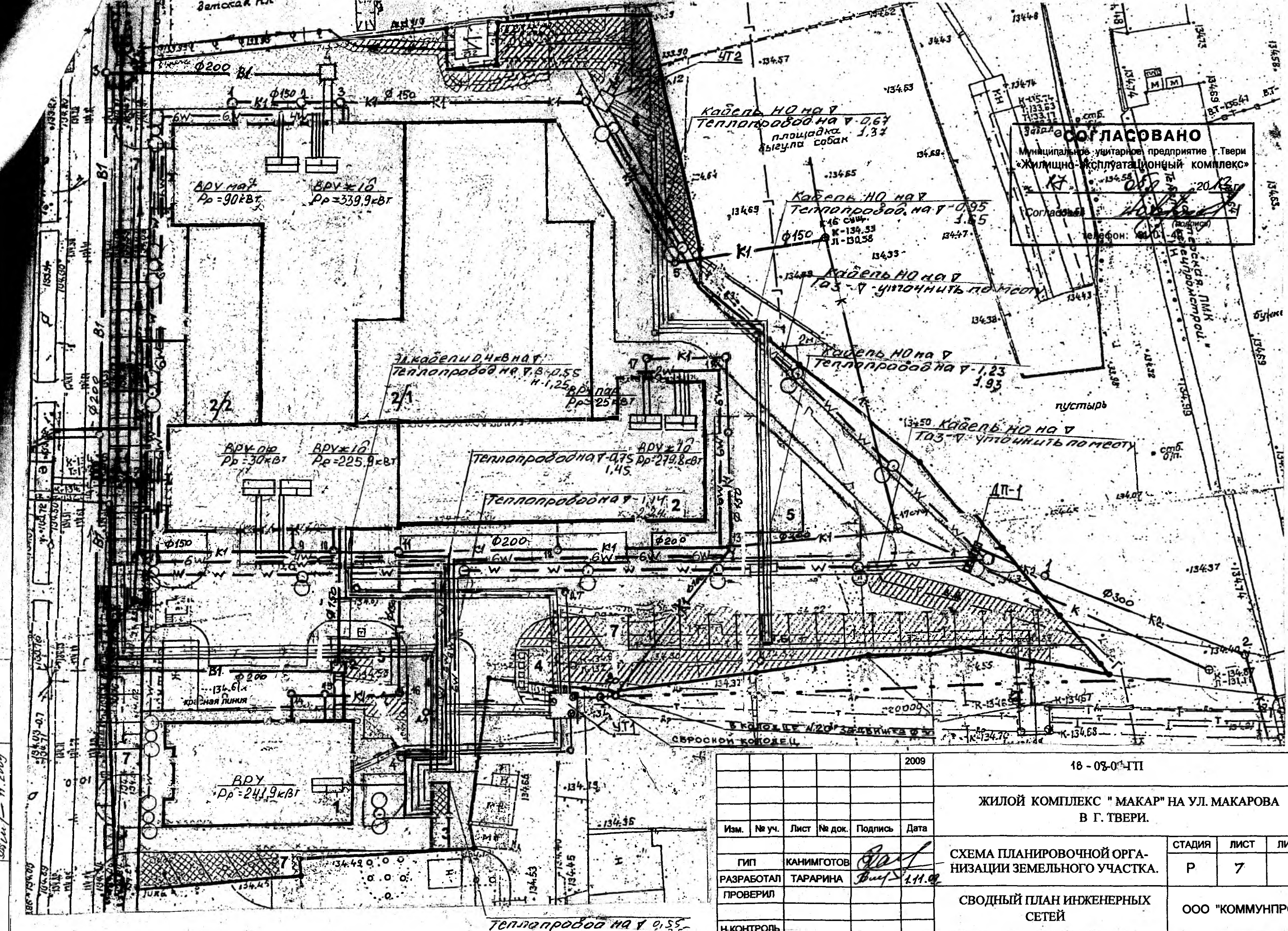
ПОЗ.	ОБОЗНАЧЕНИЕ	НАИМЕНОВАНИЕ	КОЛ.	ПРИМЕЧАНИЕ
2.	Т.П 310-5-4 Альб.І АС-32	Урна ,тип І	8	
3.	Т.П 310-5-4 Альб.ІІ АС-3	Горка-скат, тип ІА	1	
4.	Т.П 310-5-4 Альб.ІІ АС-5	Дворик песочный	1	
5	Т.П 310-4-1 Альб.ІІІ ч.2 АС-3	Цветочницы из блоков тип ІІ	6	
6.	Т.П 310-5-4 Альб.ІІІ ч.2 АС-3	Цветочницы из блоков тип І	5	
7.	Индивид.проект	Ограждение Н=1,50 м	74м	

ВЕДОМОСТЬ ЭЛЕМЕНТОВ ОЗЕЛЕНЕНИЯ

ПОЗ.	НАИМЕНОВАНИЕ ПОРОДЫ ИЛИ ВИДА НАСАЖДЕНИЯ	ВОЗР. ЛЕТ	КОЛ.	ПРИМЕЧАНИЕ
1	Газон обыкновенный		1090,76	
2	Цветники однолетники		240	
	Снос существующих деревьев		37	
	Демонтаж существующего асфальтобетон. покрытия		2443м ²	

Экспликацию зданий и сооружений см. л. 2 схемы планировочной организации земельного участка.

						2009	18-08-0 -ГП		
						ЖИЛОЙ КОМПЛЕКС " МАКАР" НА УЛ. МАКАРОВА В Г. ТВЕРИ.			
Изм.	№ уч.	Лист	№ док.	Подпись	Дата				
						СХЕМА ПЛАНИРОВОЧНОЙ ОРГАНИЗАЦИИ ЗЕМЕЛЬНОГО УЧАСТКА.			
									СТАДИЯ
ГИП		КАНИМГОТОВ		<i>[Подпись]</i>		ПД	6	7	
РАЗРАБОТАЛ		ТАРАРИНА		<i>[Подпись]</i>	16.10				
ПРОВЕРИЛ						ПЛАН ОЗЕЛЕНЕНИЯ И МАЛЫЕ АРХИТЕКТУРНЫЕ ФОРМЫ			
И.КОНТРОЛЬ									ООО "КОММУНПРОЕКТ"



СОГЛАСОВАНО
 Муниципальное унитарное предприятие г. Твери
 «Жилищно-эксплуатационный комплекс»
 КТ
 Согласовано: [Signature]
 телефон: [Number]

2009						16-08-01-ГП		
ЖИЛОЙ КОМПЛЕКС "МАКАР" НА УЛ. МАКАРОВА В Г. ТВЕРИ.						СТАДИЯ	ЛИСТ	ЛИСТОВ
Изм.	№ уч.	Лист	№ док.	Подпись	Дата	Р	7	7
ГИП	КАНИМГОТОВ	[Signature]				СХЕМА ПЛАНИРОВОЧНОЙ ОРГАНИЗАЦИИ ЗЕМЕЛЬНОГО УЧАСТКА.		
РАЗРАБОТАЛ	ТАРАРИНА	[Signature]	1.11.09			СВОДНЫЙ ПЛАН ИНЖЕНЕРНЫХ СЕТЕЙ		
ПРОВЕРИЛ						ООО "КОММУНПРОЕКТ"		
Н.КОНТРОЛЬ								

СВЕТЛОТ. 11.0000