

ВЕДОМОСТЬ КООРДИНАТ
ОТВОДА ЗЕМЕЛЬНОГО УЧАСТКА

№	X	Y
1	28431.96	26955.48
2	28409.07	26931.83
3	28404.88	26927.50
4	28405.06	26927.32
5	28404.63	26926.91
6	28404.02	26927.49
7	28395.73	26918.86
8	28395.49	26918.34
9	28393.52	26916.56
10	28363.46	26945.92
11	28407.40	26987.36
12	28411.83	26991.73
13	28433.53	26970.10
14	28435.56	26968.10
15	28430.83	26963.75

ВЕДОМОСТЬ ЖИЛЫХ И ОБЩЕСТВЕННЫХ ЗДАНИЙ И СООРУЖЕНИЙ

Номер на плане	Наименование обозначение	Этажность	Количество		Площадь, м2				Строительный объем, м3		
			зданий	квартир	застройки		общая		зданий	всего	
					здания	всего	здания	всего			
1	Проектируемая жилая Б/С	9	1	32	32	461.2	461.2	3553.92	3553.92	13097.04	13097.04
2	Проектируемая ТП	1	1	-	-	24	24	-	-	-	-

ТЕХНИКО-ЭКОНОМИЧЕСКИЕ ПОКАЗАТЕЛИ



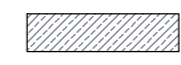





N п/п	Наименование	Кол-во м2	Примечание
1	Площадь отвода участка	2659	
2	Площадь застройки	485.2	
3	Площадь твердых покрытий	1302	
4	Площадь озеленения (в т.ч. площадки по укр. газону)	871.8	
5	Процент озеленения (%)	32.79	

ВЕДОМОСТЬ ПЛОЩАДОК

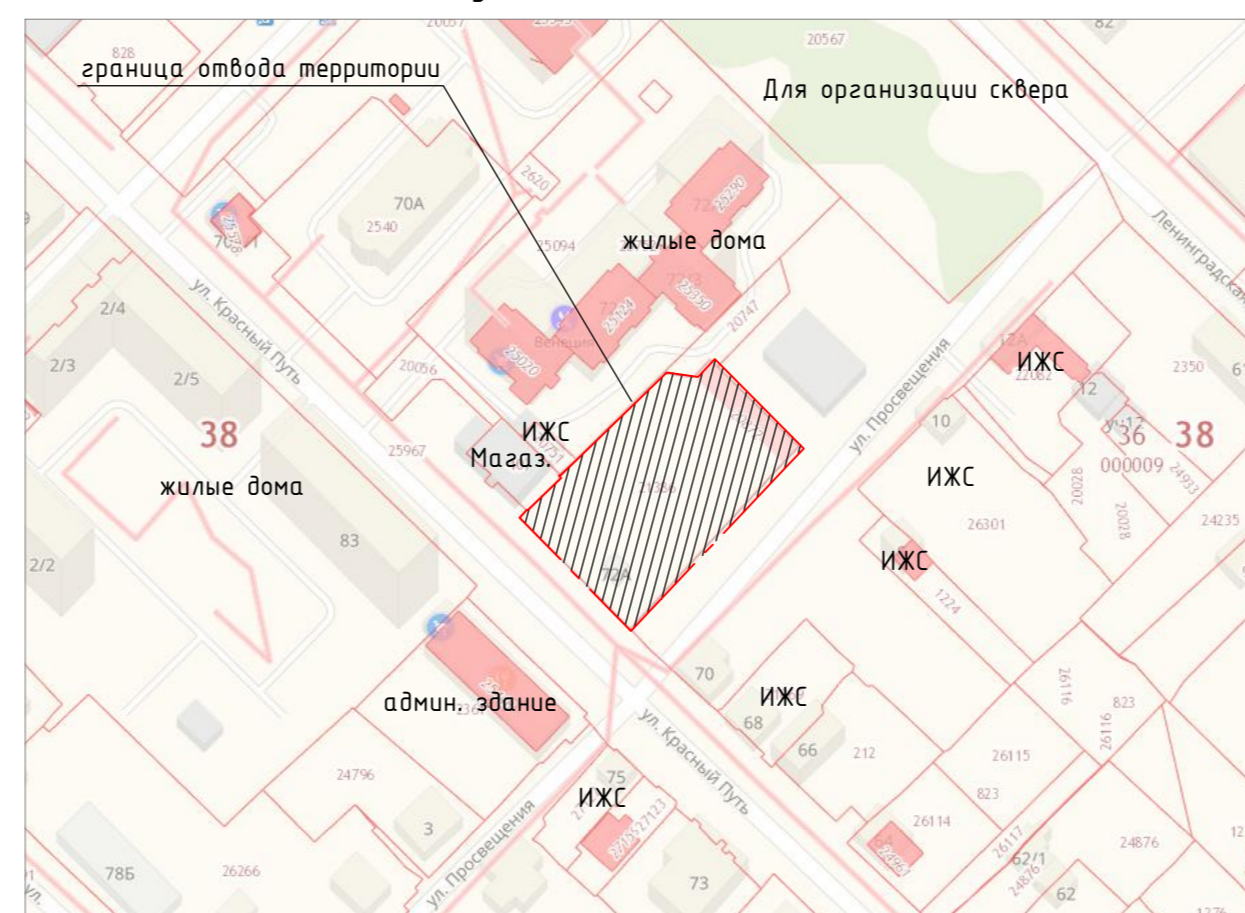
Позиция	Наименование	Кол-во	
		по расчету	по проекту
Р	Места временной парковки автомобилей	3.0м2хЧел. 252м2 (11м/м)	35 м/м в т.ч. 1м/м для МГН
О	Площадка для отдыха взрослого населения	0.5м2хЧел. 42м2	49м2
И	Площадка для игр детей	0.7м2хЧел. 59м2	84м2
С	Площадка для занятия спортом	2м2хЧел. 168м2	204м2
Хм	Мусорная площадка	0.3м2хЧел. 26м2	12м2
Х	Хозяйственная площадка для сушки белья и чистки ковров		30м2

*в т.ч. площадка для парковки автомобилей МГН
 -Расчетная численность населения жителей составляет - 84 человека, из расчета 30 м.кв. на 1го человека, (табл.2 СП 42.13330.2011 "Градостроительство. Планировка и застройка городских и сельских поселений"
 -2. Расчет площадок произведен табл. 2.6. МНГПИ-1.13.01-08 "Местные нормативы градостроительного проектирования г. Иркутска"

УСЛОВНЫЕ ОБОЗНАЧЕНИЯ :

-  граница отвода территории
-  дорожное покрытие
-  тротуарное покрытие из асфальтобетона
-  покрытие площадок по укрепленному грунту
-  озеленение (газон партерный)
-  парковки для МГН
-  место устройства бордюрного пандуса
-  сирень (групповая посадка по 3 шт.)

Ситуационная схема М 1:2000



ВЕДОМОСТЬ КООРДИНАТ
ПО УГЛАМ ПРОЕКТИРУЕМОГО ЗДАНИЯ

№	X	Y
1	28383.98	26927.33
2	28395.84	26938.52
3	28384.91	26950.10
4	28386.99	26952.07
5	28384.71	26954.48
6	28382.63	26952.52
7	28377.58	26957.87
8	28365.73	26946.68

ВЕДОМОСТЬ КООРДИНАТ
ПО УГЛАМ ПРОЕКТИРУЕМОЙ ТП

№	X	Y
1	28405.04	26977.58
2	28407.79	26974.67
3	28412.15	26978.78
4	28409.41	26981.69

зоны с особыми условиями, которые находятся за границами земельного участка и выходят за область чертежа:

-граница зоны с особыми условиями использования территории - приаздированная территория, сведения о которой содержатся в схеме территориального планирования Иркутской области, утвержденной правительством Иркутской области от 02.11.2012г. № 607п.

Взам. инв. №
Подпись и дата
Инв. № подл.

177-2018-ПЗУ					
Многоквартирный жилой дом по ул. Красный Путь в г. Иркутске					
Изм.	Кол. уч.	Лист	№ док.	Подпись	Дата
				<i>СМ</i>	01.19
Разработал	Горбатский				
ГИП	Гладков				01.19
Архитектор	Киненко				01.19
Схема планировочной организации земельного участка				Стадия	Лист
Схема планировочной организации земельного участка				П	1
М 1:500				Листов	5
				ООО "Эй-Пи-Центр"	