






ВЕДОМОСТЬ КООРДИНАТ
система координат МСК59

ВЕДОМОСТЬ КООРДИНАТ
система координат города Перми

Номер по плану	Координаты		Координаты	
	x	y	x	y
м.1	515553.13	2230825.63	-2923.890	-591.710
м.2	515552.21	2230826.12	-2924.810	-591.21
м.3	515548.16	2230828.25	-2928.850	-589.05
м.4	515534.77	2230836.33	-2942.190	-580.89
м.5	515511.08	2230850.58	-2965.78	-566.49
м.6	515506.31	2230842.64	-2970.60	-574.40
м.7	515500.82	2230832.50	-2976.16	-584.50
м.8	515496.60	2230825.17	-2980.43	-591.80
м.9	515503.24	2230821.57	-2973.81	-595.45
м.10	515496.50	2230808.21	-2980.64	-608.76
м.11	515495.29	2230806.04	-2981.86	-610.92
м.12	515491.24	2230798.83	-2985.96	-618.11
м.13	515514.12	2230785.70	-2963.16	-631.38
м.14	515515.78	2230788.59	-2961.48	-628.51
м.15	515527.02	2230781.94	-2950.28	-635.23
м.16	515527.55	2230781.62	-2949.76	-635.55
м.17	515531.18	2230788.02	-2946.09	-629.17
м.18	515542.77	2230808.43	-2934.37	-608.84

Условные обозначения:

-  Граница земельного участка
-  Минимальные отступы от границ земельного участка
-  Место допустимого размещения зданий, строений, сооружений
-  Номер зоны планируемого размещения объектов
-  Красная линия

Объект капитального строительства размещен в пределах границ допустимого размещения зданий и сооружений по градплану

ВЕДОМОСТЬ ЖИЛЫХ И ОБЩЕСТВЕННЫХ ЗДАНИЙ И СООРУЖЕНИЙ.

Номер по плану	Обозначение типового проекта	Этажность	Количество		Площадь м2				Строительный объем м3		
			Здания	Квартир	Застройки		Общая или рабочая		Здание	Всего	
					Здания	Всего	Здания	Всего			
1	9эт. индивидуальный жилой дом	9	1	89	89	682.06	682.06	4147.78	4147.78	17431.75	17431.75

						04/09-15-ПЗУ		
1	-	зам.	28-15		02.16	Жилой дом по ул.Капитана Гастелло, 5 в Индустриальном районе г. Перми		
Изм.	Нуч	Лист	Ндок	Подпись	Дата			
						Стадия	Лист	Листов
						П	12	
						Схема планировочной организации земельного участка		ООО "ППИ-ЭКОНОРМА"

