





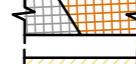





ВЕДОМОСТЬ ЭЛЕМЕНТОВ ОЗЕЛЕНЕНИЯ (уч.1)

Позиция	Наименование вида насаждения	Толщина, м (V, м.куб)	Количество, шт	Площадь, кв.м	Возраст, лет	Примечание
1	Газон партерный	0,20		6277		засев трав в ПРС
2	Газон партерный в толще газонной решетки	0,05		332		засев трав в ПРС
3	Деревья		12			
3.1	Липа мелколистная		4		8	Саженец, без кома
3.2	Береза бородавчатая		3		8	Саженец, без кома
3.3	Рябина обыкновенная		4		8	Саженец, без кома
3.4	Клен остролистный		1		8	Саженец, без кома






УСЛОВНЫЕ ОБОЗНАЧЕНИЯ

-  Красные линии, определенные в составе ППТ
-  Граница землепользования согласно ГПЗУ
-  Граница дополнительного благоустройства территории
-  Проектируемые здания и сооружения
-  Проезды/площадки автомобильные
-  Тротуары
-  Площадки/дорожки
-  Газоны
-  Покрытие усиленное для возможности проезда спец.техн.

ПРИМЕЧАНИЯ

Данный лист смотреть совместно с листами настоящего комплекта: "Конструкции дорожных одежд" и "План организации рельефа".

						сМ4.08.19 – ГП			
						Жилой комплекс с проездом №1 от улицы Соколиная до проезда №3 и проездом №3 от улицы Кокколевская до проезда №1 по адресу: Санкт-Петербург, поселок Шушары, Пулковское, участок 571, участок 1, кадастровый номер земельного участка 78:42:1850206:2166			
Изм.	Ном. уч.	Лист	№ док.	Подпись	Дата	Многоквартирный жилой дом 1, дом 2	Страница	Лист	Листов
ГАП		Нечаев			03.21		Р	8	
Разработал		Леонова			03.21				
Н. контр.		Богданов			03.21				
План озеленения М1:500						ООО "Студия М4"			