










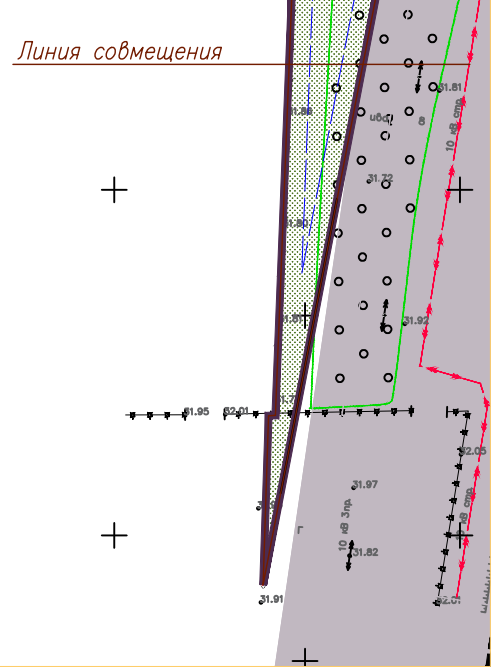




УСЛОВНЫЕ ОБОЗНАЧЕНИЯ

-  Граница участка
-  Граница благоустройства
-  Граница застройки
-  Территория существующей школы
-  Детские площадки
-  Площадки для занятия спортом
-  Площадки для отдыха взрослых
-  Газоны
-  Озеленение детских и спортивных площадок
-  Автомобильные проезды, парковки
-  Тротуар усиленный для проезда пожарной машины
-  Пути движения пожарной машины
-  Стоянки
-  Стоянки для МГН
-  Механизированная автостоянка на 12 автомобилей



разреш в бетонном камне

Линия совмещения

| | | | | | | | |
|-----------|------|---------|--------|-------|--|--|--------|
| | | | | | 09-18-ПЗУ | | |
| | | | | | Жилой комплекс со встроенными помещениями по ул. Целиградской, 2И в пос. Березовый г. Краснодар. Корректировка | | |
| 1 | — | ЭМ | | 07.18 | | | |
| Изм. | Кол. | Лист | № Док. | Подп. | Дата | | |
| ГИП | | Носенко | | | 07.18 | Схема планировочной организации земельного участка | |
| выполнил | | Одичева | | | 07.18 | Стандия | Лист 3 |
| проверил | | Одичева | | | 07.18 | 000 "СтройПроект" г. Краснодар | |
| Н. КОНТР. | | Краснов | | | 07.18 | План организации рельефа М 1:500 | |