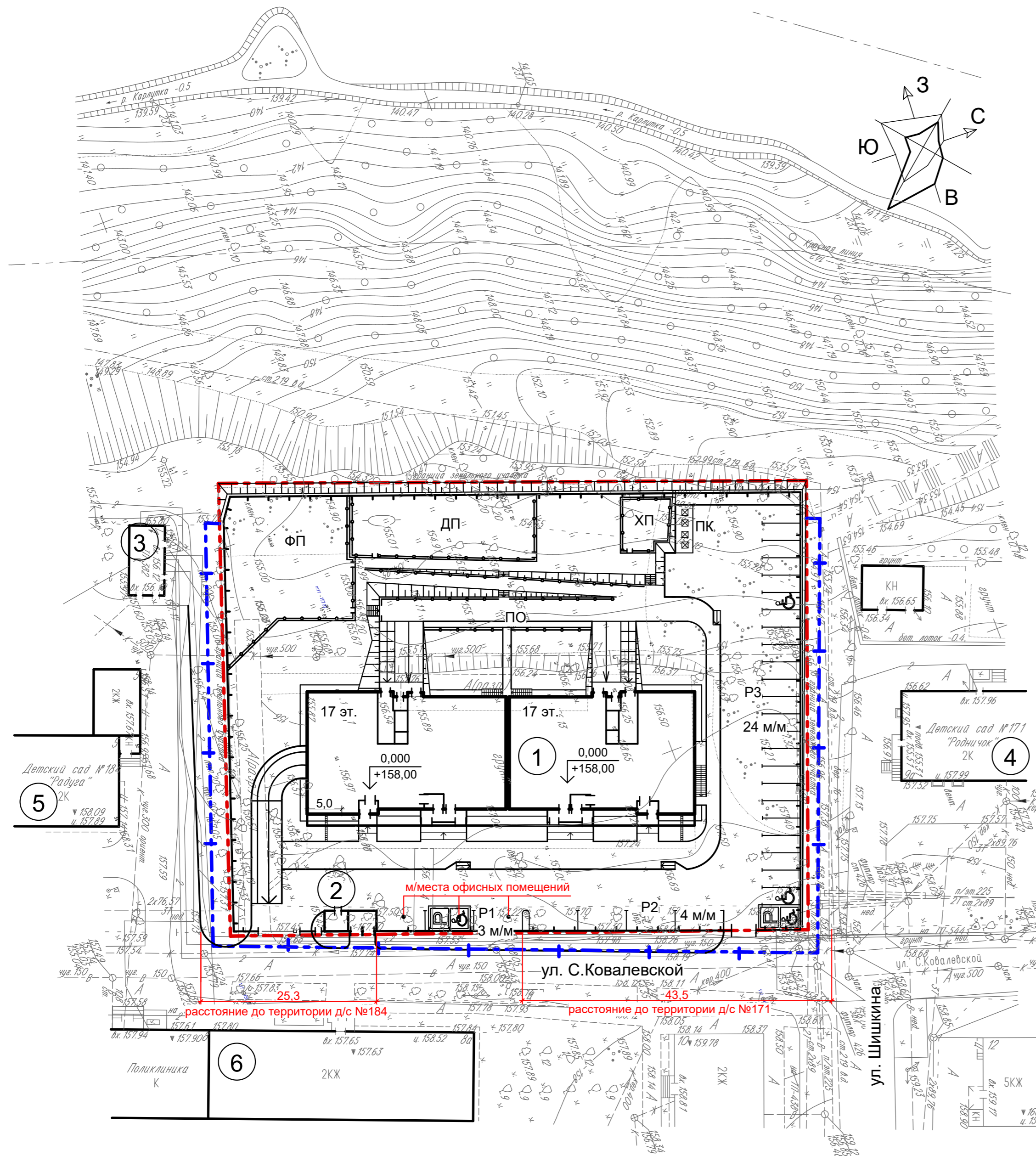
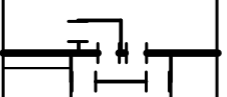

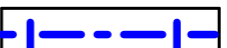

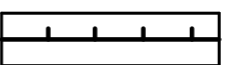






### Ведомость жилых и общественных зданий

Номер на плане	Наименование и обозначение	Этажность	Количество			Площадь, м2				Строительный объем, м3	
			зданий	квартир		застройки		общая нормируемая		здания	всего
				здания	всего	здания	всего	здания	всего		
1	2-х секционный 17-ти этажный жилой дом со встроенными помещениями (проектир.)	17	1	198	198	1154,5	1154,5	10797,82	10797,82	56561,49	56561,49
2	Пост охраны (проектир.)										
3	Трансформаторная подстанция №382 (сущ.)										
4	Детский сад №171 (сущ.)										
5	Детский сад №184 (сущ.)										
6	Поликлиника (сущ.)										
P1	Гостевая автостоянка на 3 м/мест										
P2	Гостевая автостоянка на 4 м/мест										
P3	Гостевая автостоянка на 24 м/мест										
ДП							249,0				
ПО							22,0				
ФП							355,0				
ХП							55,0				
ПК							12,0				



### Условные обозначения

-  - проектируемое здание
-  - граница отвода земельного участка
-  - граница благоустройства
-  - гостевая автостоянка
-  - ограждение территории
-  - водоотводный лоток
-  - доотвод 458м<sup>2</sup>

						АС-137-ПЗУ.ГЧ			
						Многоквартирный жилой дом со встроенными нежилыми помещениями по адресу: ул. С. Ковалевской, 7 в Индустриальном районе г. Ижевска			
137-1/18	зам.		05.18	Изм.	Колуч.	Лист	№Док.	Подп.	Дата
Разработал	Винокуров			Проверил	Кропотин				
						Стадия	Лист	Листов	
						п	2		
						Н.Контроль Гулина 			
						Схема планировочной организации земельного участка М:500			
						