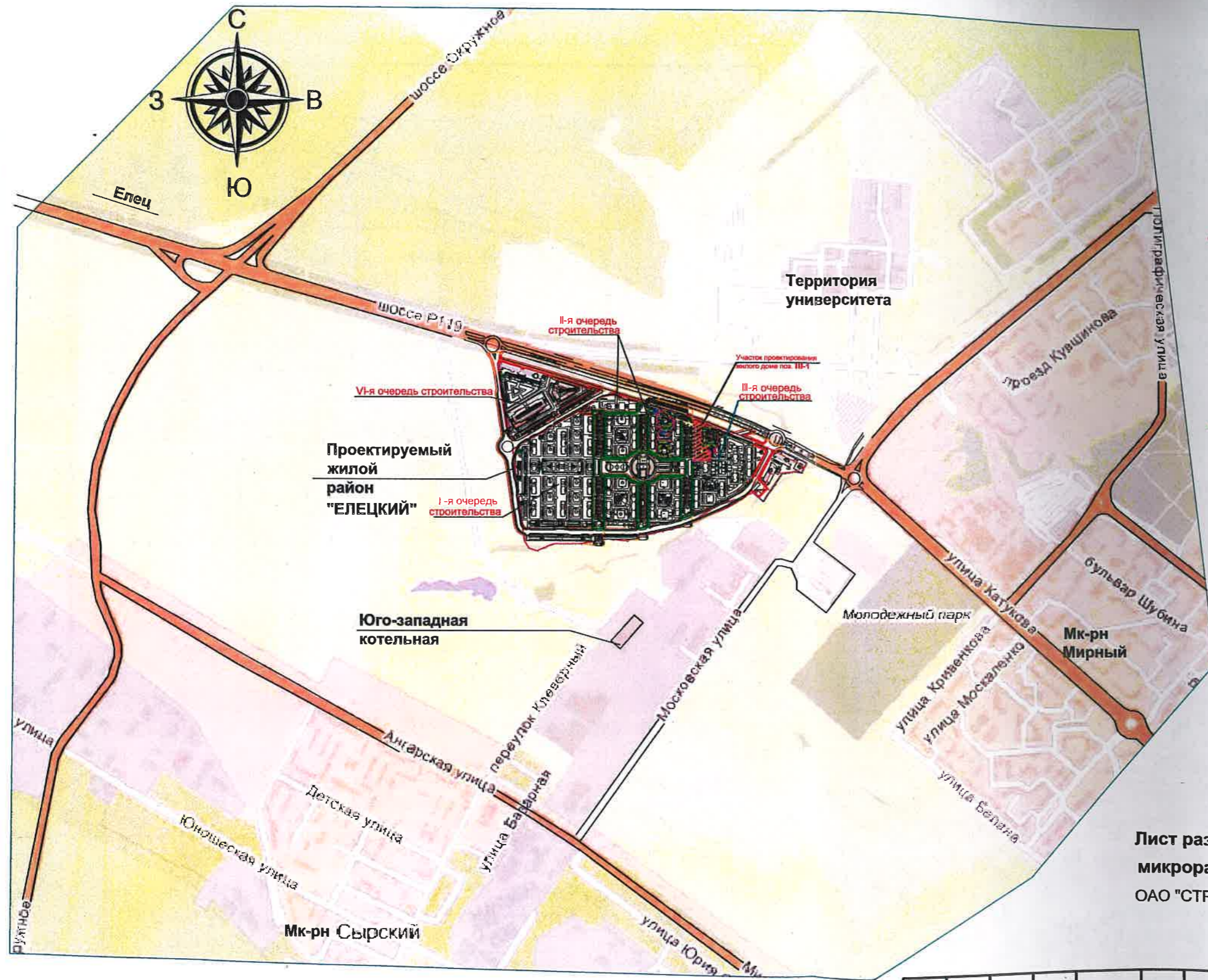


Согласовано






Взам. инв. №

Подпись и дата

Инв. № подл. 026



Условные обозначения

-  Граница отвода участков проектируемых объектов (по плану межевания)
-  Проектируемые здания, сооружения
-  Проектируемые дороги, проезды
-  Участки общего пользования
-  Красная линия квартала (микрорайона)

Лист разработан на основе проекта планировки микрорайона "Елецкий" в Советском округе г.Липецка ОАО "СТРОЙПРОЕКТ" г.Москва в 2012 году

						05-04-ПР-ПЗУ				
						Два 4-х секционных жилых дома переменной этажности, г. Липецк, Советский округ, микрорайон "Елецкий", поз III-1 поз II-11				
Изм	Кол.уч	Лист	Игол	Подпись	Дата	поз. III-1	Стадия	Лист	Листов	
							П	1	8	
ГИП		Косыева		<i>[Signature]</i>	10.12		Ситуационный план	ООО "Инжиниринговая компания "СМКпроект"		
ГАП		Рытин		<i>[Signature]</i>						
Н. контроль		Давыдова		<i>[Signature]</i>						
Вед. инж		Степченко		<i>[Signature]</i>	09.13					

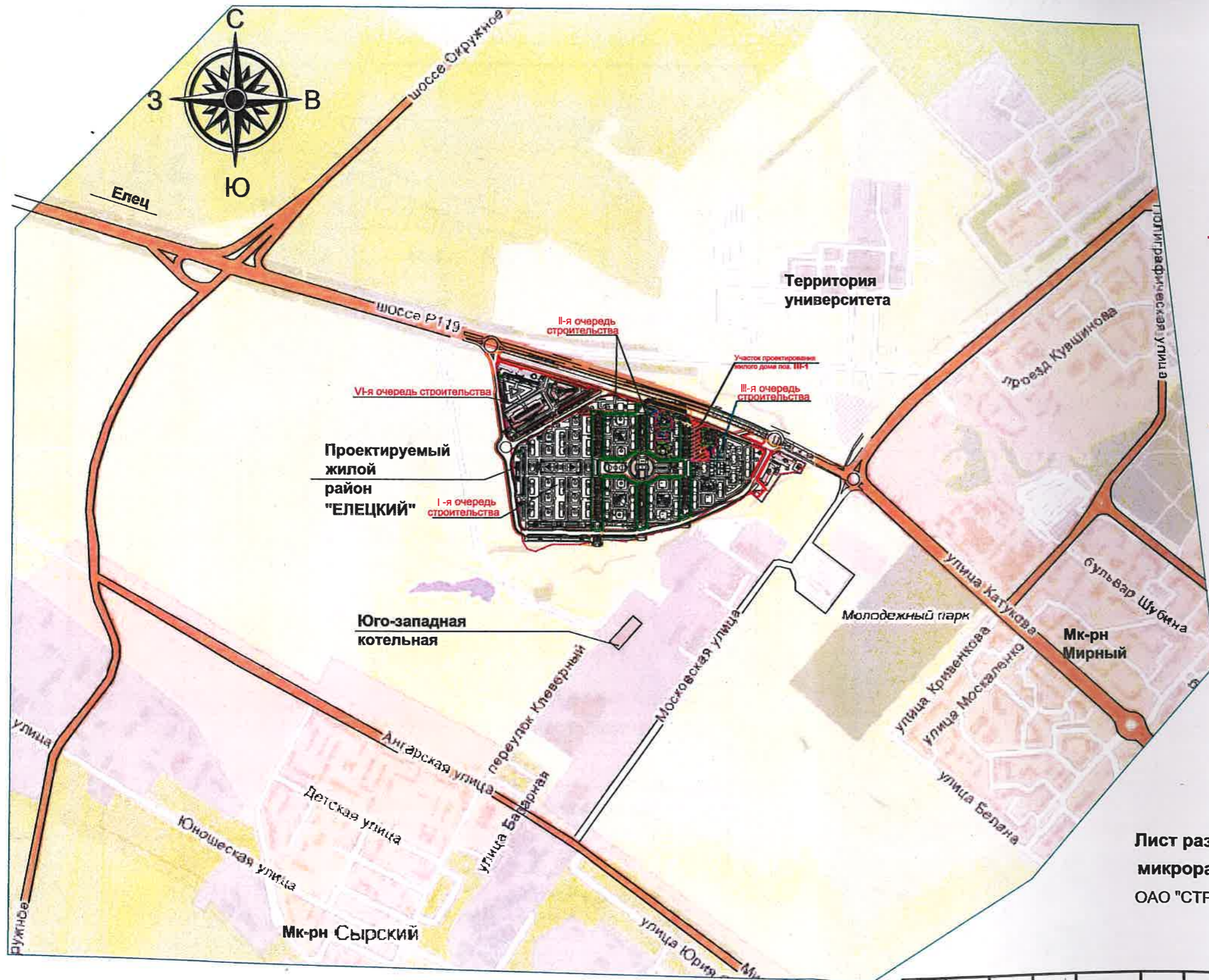
Согласовано

Взам. инв. N

Подпись и дата

Инв. N подл.

026

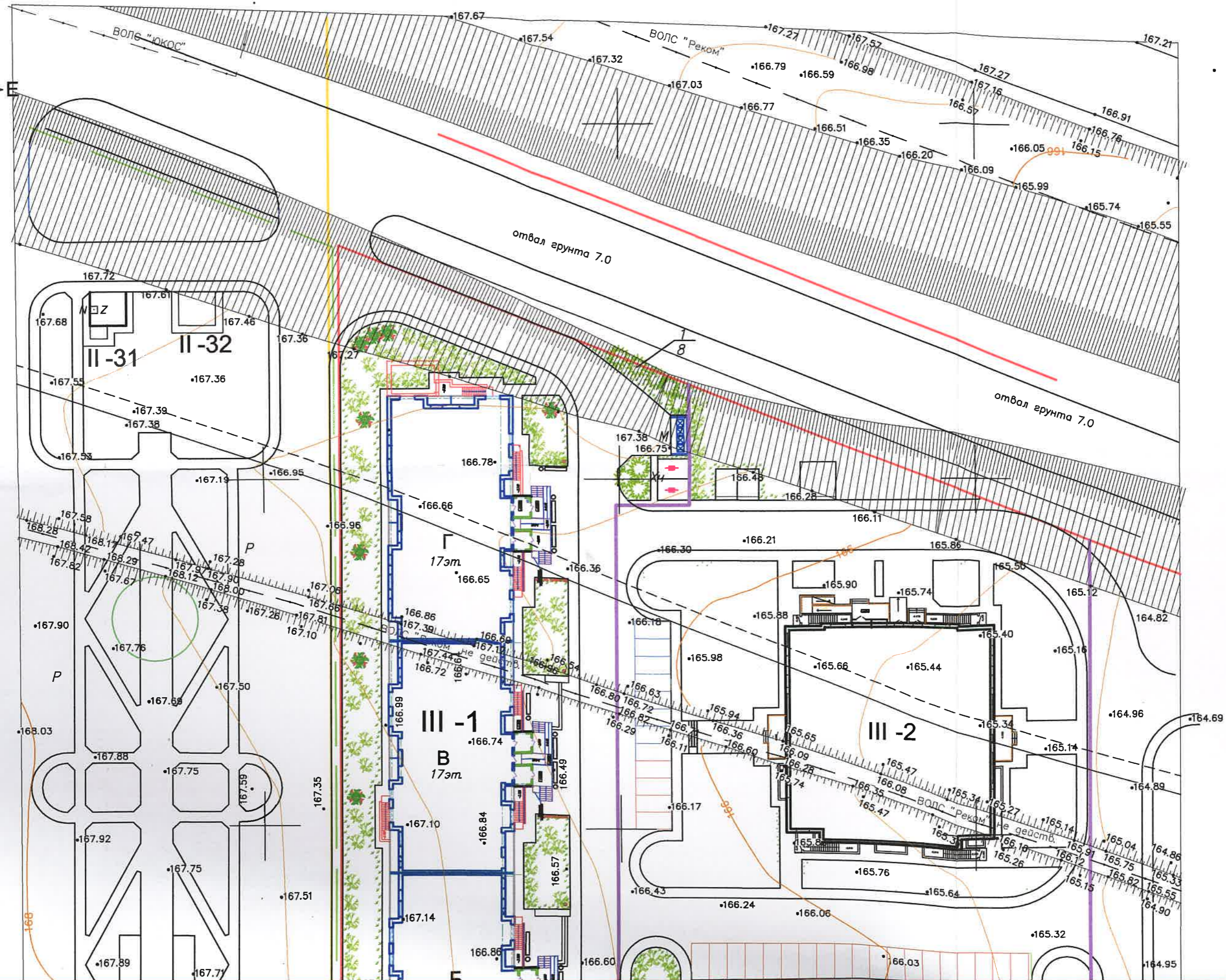


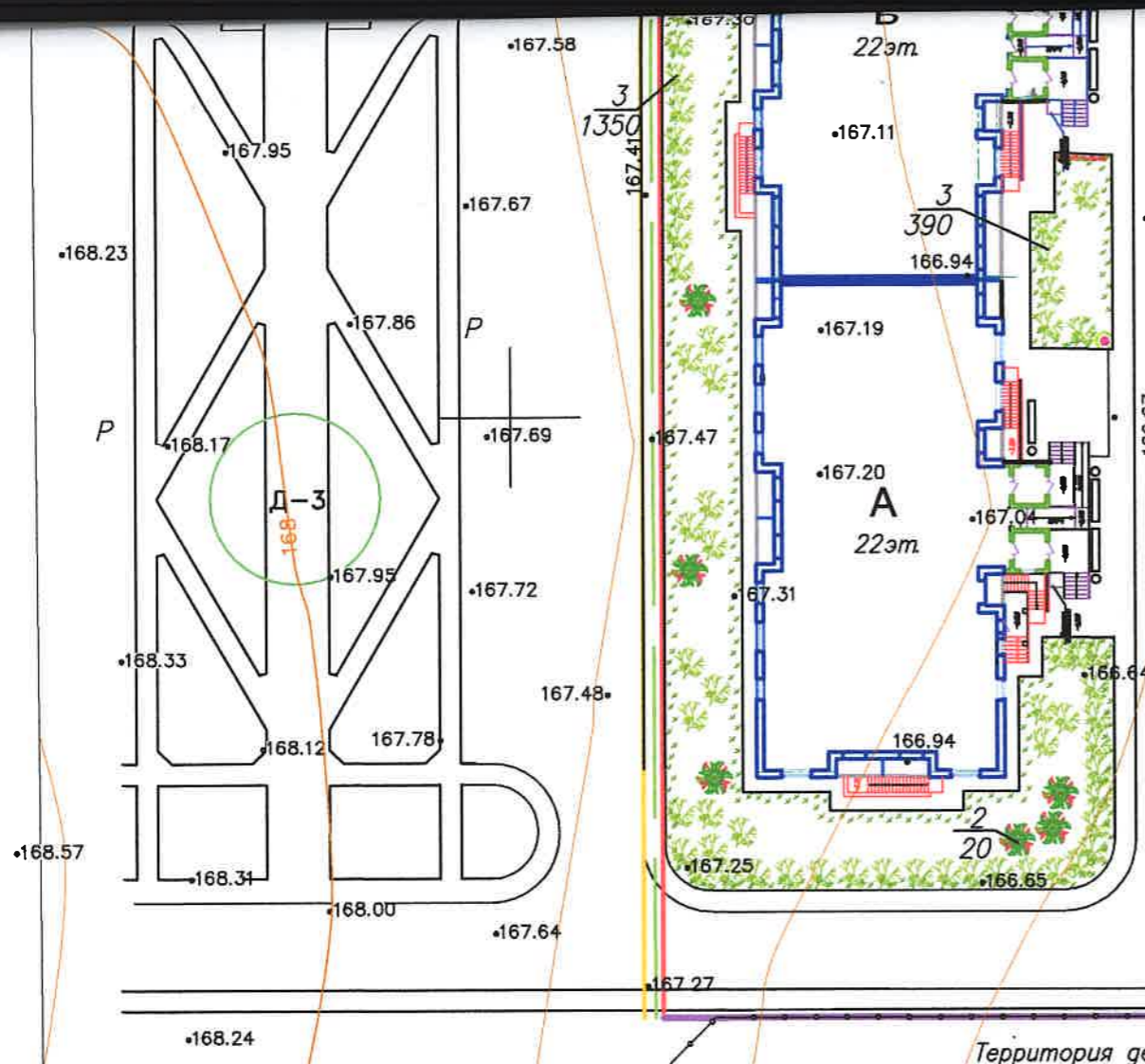
Условные обозначения

- Граница отвода участков проектируемых объектов (по плану межевания)
- Проектируемые здания, сооружения
- Проектируемые дороги, проезды
- Участки общего пользования
- Красная линия квартала (микрорайона)

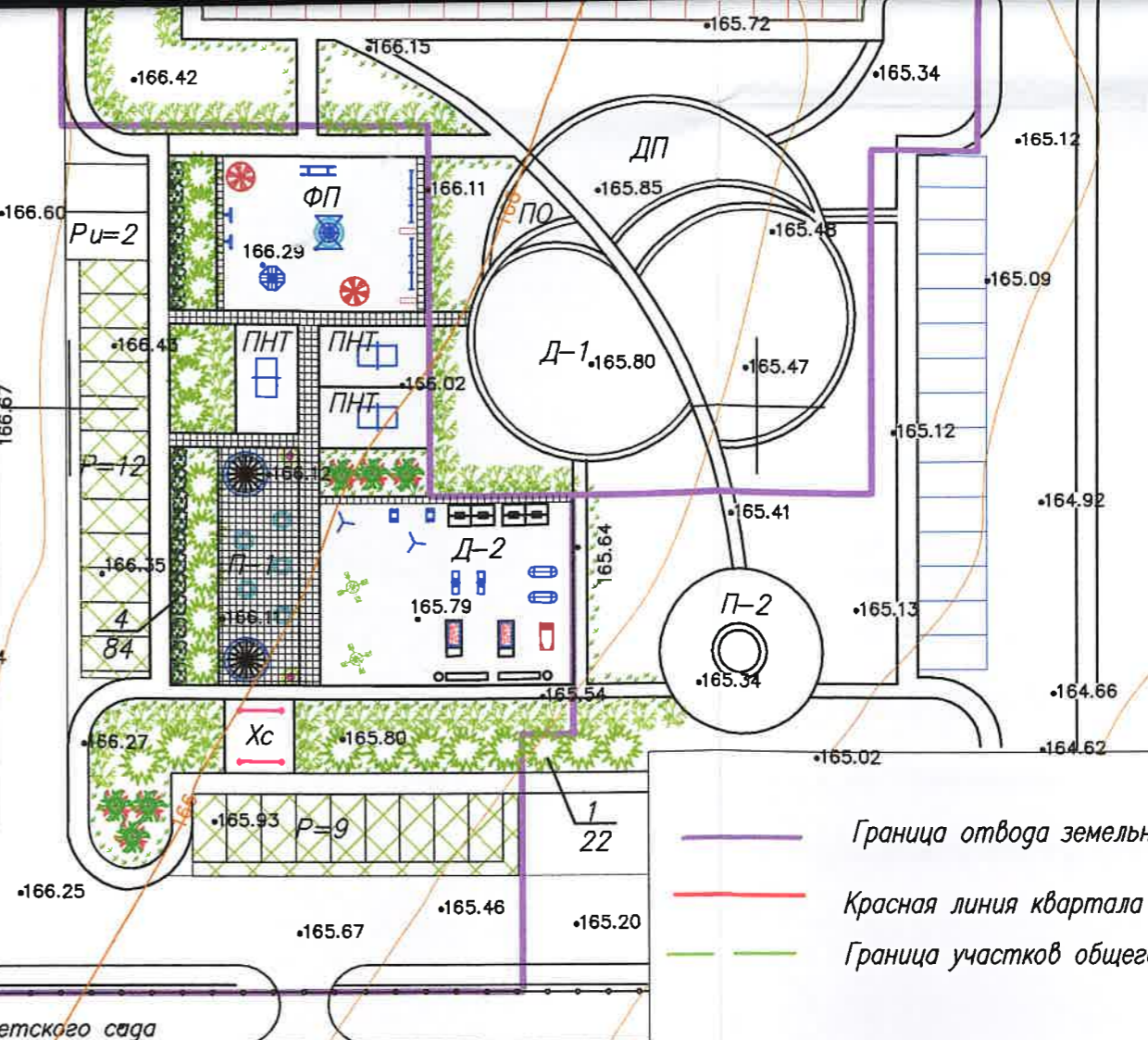
Лист разработан на основе проекта планировки микрорайона "Елецкий" в Советском округе г.Липецка ОАО "СТРОЙПРОЕКТ" г.Москва в 2012 году

						05-04-ПР-ПЗУ			
						Два 4-х секционных жилых дома переменной этажности, г. Липецк, Советский округ, микрорайон "Елецкий", поз III-1			
Изм	Кол.уч	Лист	№ док	Подпись	Дата	поз. III-1	Стадия	Лист	Листов
							П	1	8
							ООО "Инжиниринговая компания "СМКпроект"		
						Ситуационный план			





ЭКСПЛИКАЦИЯ ПЛОЩАДОК



ЭКСПЛИКАЦИЯ ЗДАНИЙ И СООРУЖЕНИЙ

Поз	Обозначение	Наименование	Кол.	Примечание
Д-2		Детская площадка	1	Индивид. - 259 кв. м.
П-1		Площадка отдыха	1	Индивид. - 101 кв. м.
ФП		Физкультурная площадка	1	Индивид. - 169 кв. м.
ПНТ		Площадка наст. тенниса	3	Индивид. - 36 кв. м.
Хч		Хозяйственная площадка для чистки вещей и ковров	2	Индивид. - 24 кв. м.
Хс		Хозяйственная площадка для сушки белья	1	Индивид. - 27 кв. м.
М		Площадка для мусоросборников	1	Индивид. - 14 кв. м.
Р		Гостевая автостоянка	2	на 12 маш./мест на 9 маш./мест
Рi		Гостевая автостоянка для инвалидов	1	на 2 маш./места

№ по ГП	Наименование	Примечание
III-1	Индивидуальный 4секционный 17-22 этажный жилой дом	проектируемый
III-2	Индивидуальный 21 этажный одноподъездный жилой дом со встроенными помещениями свободного назначения	проектируемый
III-32	Трансформаторная подстанция	проектируемая
III-31	Трансформаторная подстанция	проектируемая

1. Данный лист см. с листом 4 и 5.

Основой для разработки настоящего чертежа послужила топографическая съемка в м. 1:500 планируемого участка, представленная Заказчиком в качестве исходных данных для проектирования.

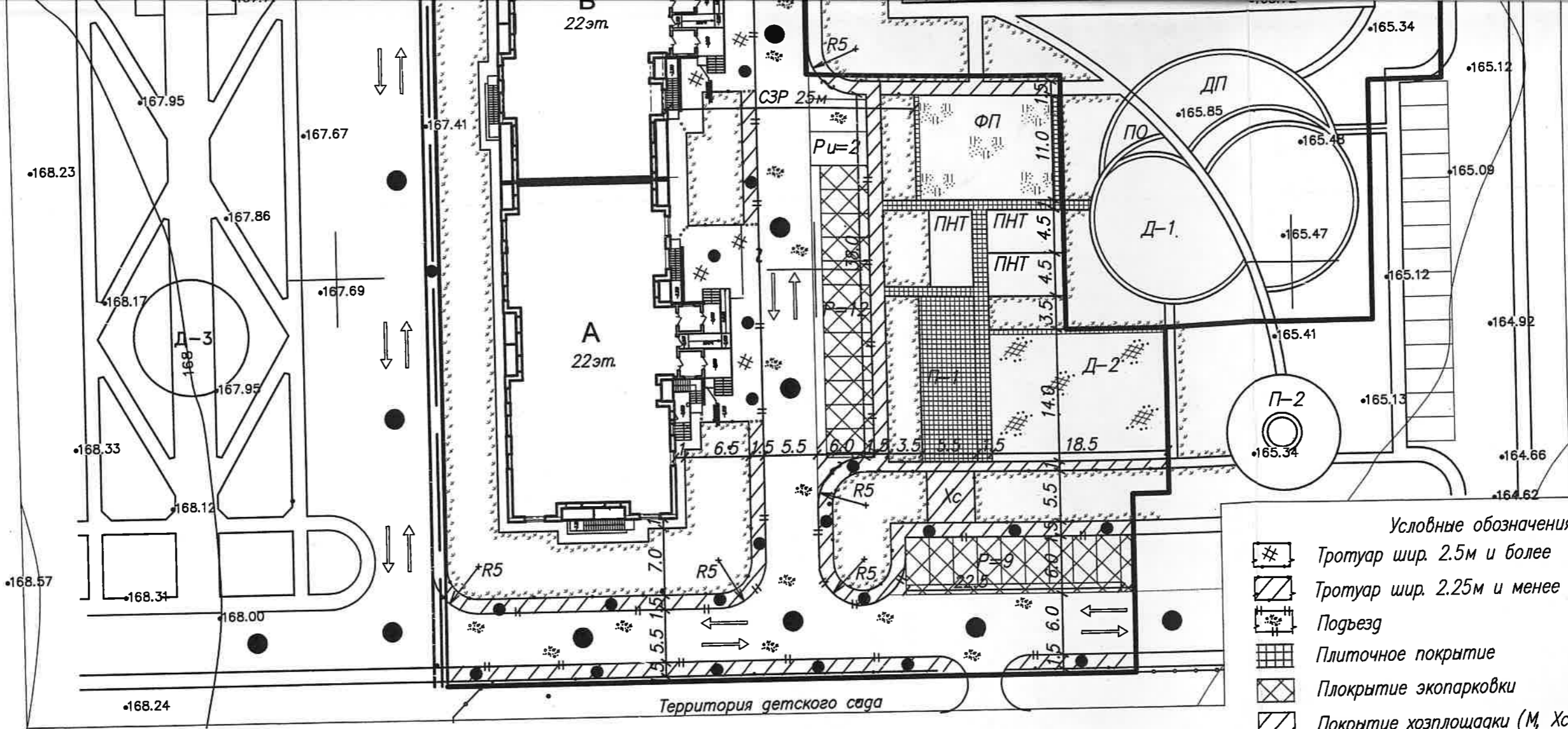
					05-04-ПР-ПЗУ			
					Два 4-х секционных жилых дома переменной этажности, г. Липецк, Советский округ, микрорайон "Елецкий", поз III-1 и поз II-11			
Изм	Кол.уч	Лист	Игол	Подпись	Дата	Стадия	Лист	Листов
ГИП				Косыева		поз. III-1	П	2
ГАП				Рытин				
Н. контроль				Давыдова				
Ред. инж.				Степченко	09.13	План планировочной организации участка (М:500)		ООО "Инжиниринговая компания "СМКпроект"

Согласовано

Взам. инв. N

Подпись и дата

N подл. 026



ЭКСПЛИКАЦИЯ ЗДАНИЙ И СООРУЖЕНИЙ

№ по ГП	Наименование	Примечание
III-1	Индивидуальный 4-х секционный 17-22 этажный жилой дом	проектируемый
III-2	Индивидуальный 21 этажный одноподъездный жилой дом со встроенными помещениями свободного назначения	проектируемый
III-32	Трансформаторная подстанция	проектируемая
III-31	Трансформаторная подстанция	проектируемая

- Граница отвода земельного участка
- Красная линия квартала
- Граница участков общего пользования
- Транспортные связи жилого дома с улично-дорожной сетью микрорайона
- Пешеходные связи жителей по территории и по микрорайону
- ⇐ направление движения
- ⇨ направление движения

- Условные обозначения:**
- ⊞ Тротуар шир. 2.5м и более
 - ▨ Тротуар шир. 2.25м и менее
 - ⊞ Подъезд
 - ▧ Плиточное покрытие
 - ▩ Покрытие экопарковки
 - ▨ Покрытие хозяйственной площадки (М, Хс и Хч)
 - ▩ Отмостка и площадок ПНТ
 - ▧ Улучшенное грунтовое покрытие детской площадки
 - ▧ Газонное покрытие физкультурной площадки
 - ⊞ Въездной бортовой камень марки БВ100.30.18

1. Данный лист см. с листом 4.

Инв. № подл. 026

Взам. инв. №

Подпись и дата

						05-04-ПР-ПЗУ		
						Два 4-х секционных жилых дома переменной этажности, г. Липецк, Советский округ, микрорайон "Елецкий", поз III-1 и поз II-11		
Изм	Колуч	Лист	Ндок	Подпись	Дата	Стадия	Лист	Листов
						П	4	
ГИП	Косьева			09.10.13		поз. III-1		
ГАП	Рытин							
Н. контроль	Давыдова							
Веж. инж.	Степченко			09.13		ООО "Инжиниринговая компания "СМКпроект"		

Схема транспортных коммуникаций.
Санитарно-защитные разрывы.
План покрытий. (М:500).