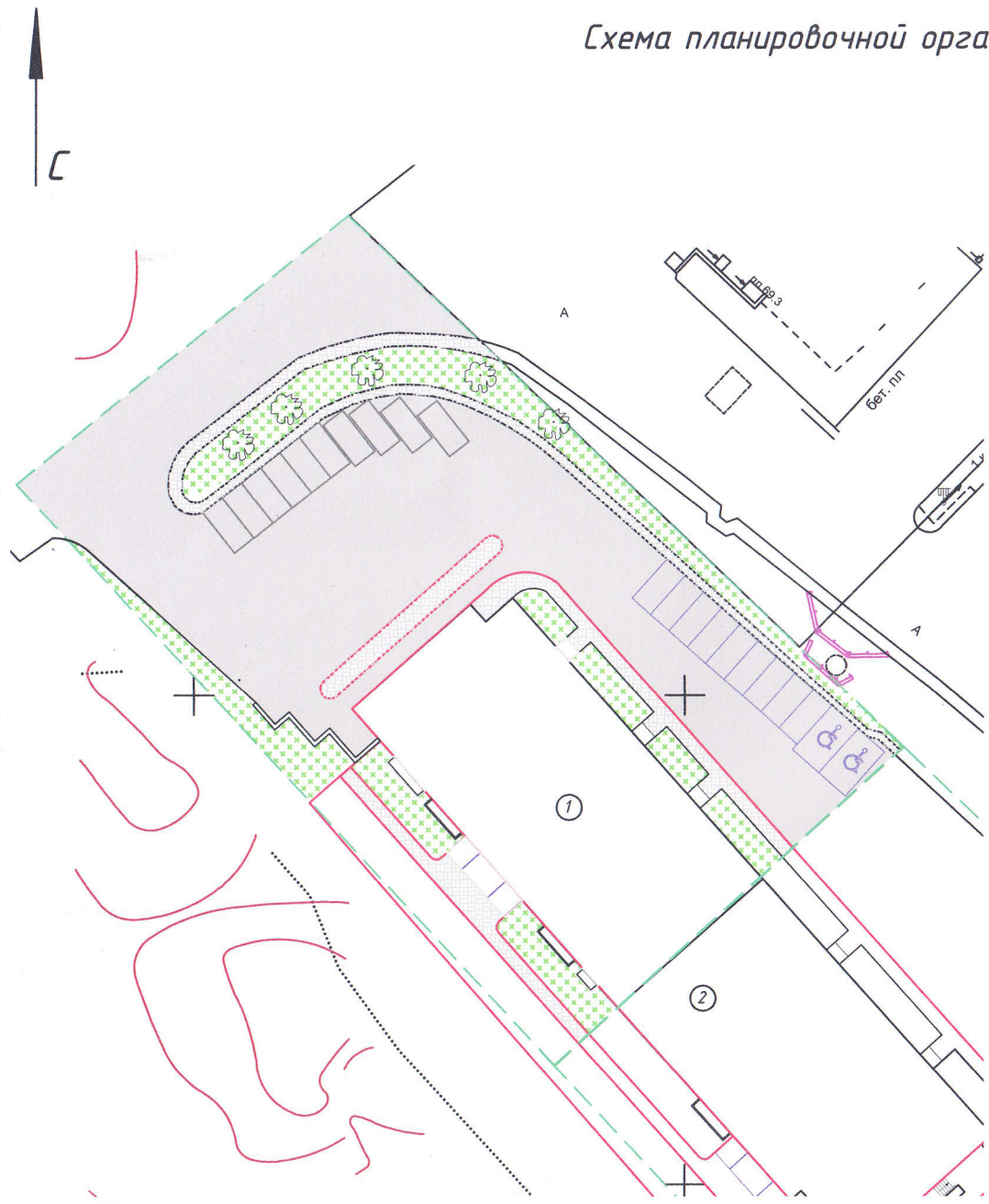




Схема планировочной организации земельного участка







Экспликация:	
①	Многоэтажный жилой дом №7 по генплану
②	Строящийся жилой дом №7 по генплану
МП	Мусорная площадка

Условные обозначения

-  - площадь озеленения (газон)
-  - кустарник

Технико-экономические показатели

Технико-экономические показатели участка	Ед. изм.	По проекту
Общая площадь участка	м ²	3657,0
Площадь застройки	м ²	853,1
Площадь озеленения	м ²	537,0
Площадь покрытий дорог, тротуаров, площадок	м ²	2266,9

162-08-08-13/к - ПЗУ											
Многоэтажные жилые дома с размещением в нижних этажах объектов торгового, бытового и общественного назначения в районе улиц Кемской и Петрова в г.Петрозаводске. Дом №8 по генплану. Корректировка											
Изм.	№уч.	Лист	№докум.	Подпись	Дата						
ГИП		Миронов									
Выполнил		Прокопьева									
Проверил		Прокопьева									
Схема планировочной организации земельного участка					<table border="1"> <tr> <th>Стадия</th> <th>Лист</th> <th>Листов</th> </tr> <tr> <td>П</td> <td>1</td> <td></td> </tr> </table>	Стадия	Лист	Листов	П	1	
Стадия	Лист	Листов									
П	1										
					 ООО "Нордстрой" г.Петрозаводск, ул.Варшавская, 64, тел: 57-62-59						