





ЭКСПЛИКАЦИЯ ЗДАНИЙ И СООРУЖЕНИЙ

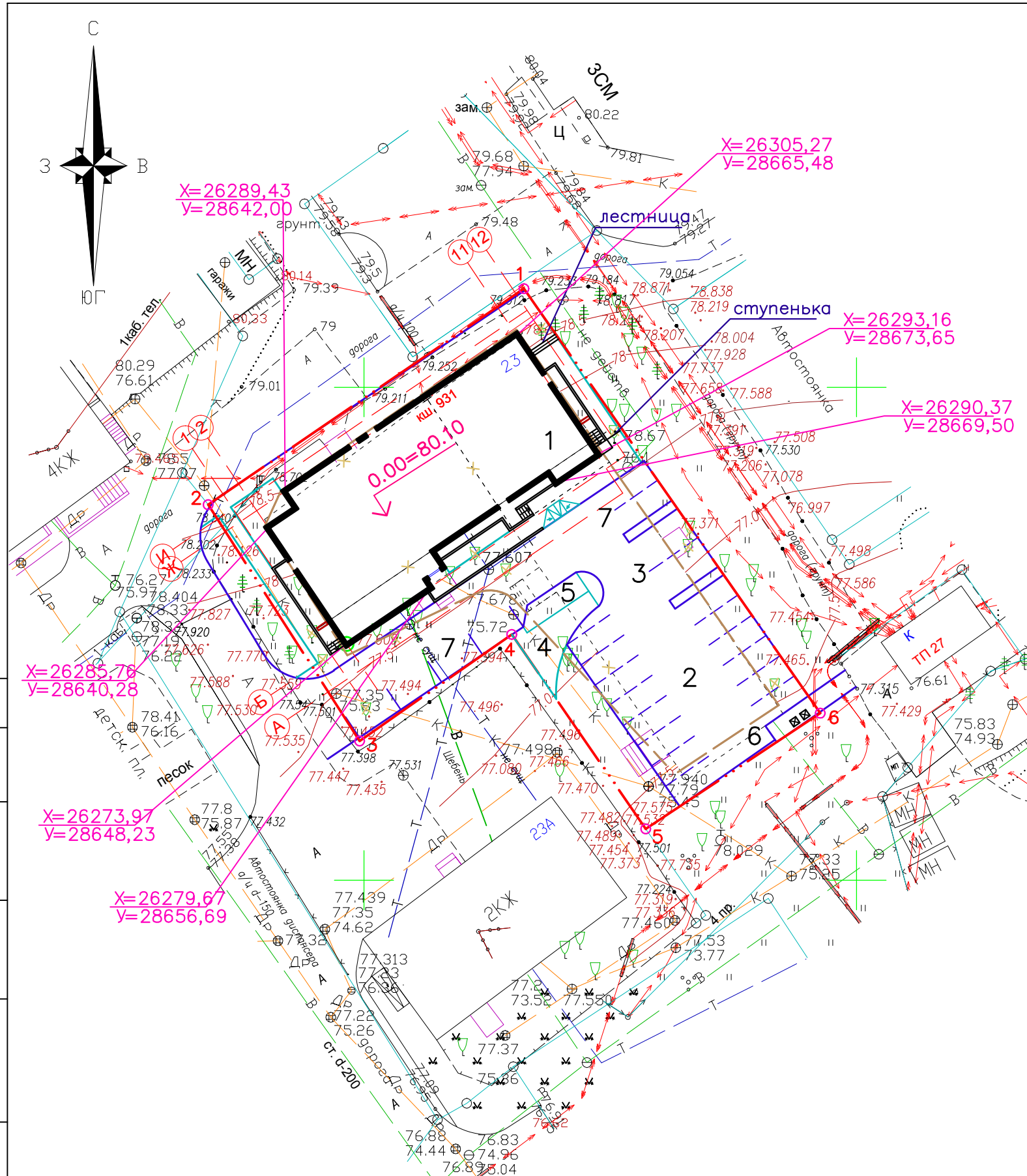
Номер по генплану	Наименование	Примечание
Проектируемые здания и сооружения		
1	Многоквартирный жилой дом	
2	Стоянка автотранспорта	
3	Стоянка автотранспорта для маломобильных групп населения	
4	Площадка для игр детей	
5	Площадка для отдыха взрослых	
6	Площадка под контейнеры для сбора мусора	
7	Парковка для временного хранения автотранспорта	

ТЕХНИКО – ЭКОНОМИЧЕСКИЕ ПОКАЗАТЕЛИ

Номер	Наименование	Ед. изм.	Кол-во
1	Площадь земельного участка (в границах землеотвода)	м2	1625.0
2	Площадь застройки	м2	487.0
3	Площадь твердых дорожных покрытий	м2	668.0
4	Площадь покрытий из плитки	м2	321.0
5	Площадь грунтовых покрытий	м2	47.0
6	Площадь газона	м2	102.0

УСЛОВНЫЕ ОБОЗНАЧЕНИЯ

-  Граница земельного участка
-  Зона допустимого размещения объекта
-  Проектируемые здания и сооружения
-  Проектируемая подпорная стенка



КООРДИНАТЫ ГРАНИЦЫ УЧАСТКА

- | | |
|-------------------------------|-------------------------------|
| 1. X=26310,007
Y=28666,259 | 4. X=26274,937
Y=28665,018 |
| 2. X=26288,105
Y=28634,215 | 5. X=26255,216
Y=28678,624 |
| 3. X=26264,138
Y=28649,578 | 6. X=26266,962
Y=28696,328 |

					494.19 – ПЗУ			
					Многоквартирный жилой дом по ул. Гоголя, д.23 в г. Петрозаводске			
Изм.	Кол.	Лист	№ док.	Подпись	Дата	Стадия	Лист	Листов
ГИП		Зиненков				П	1	
Проект.		Рюнтю		<i>Рюнтю</i>		ООО "ЗИНХАР"		
					Схема планировочной организации земельного участка. М 1:500			
Н. контр.		Харитонов						

СОГЛАСОВАНО

Взаим. инб. N
Подпись и дата
Инб. N подл.