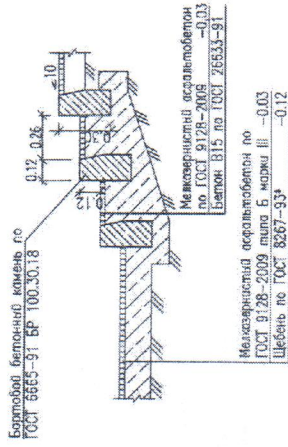


ВЕДОМОСТЬ ЖИТЫХ И ОБЩЕСТВЕННЫХ ЗДАНИЙ И СООРУЖЕНИЙ

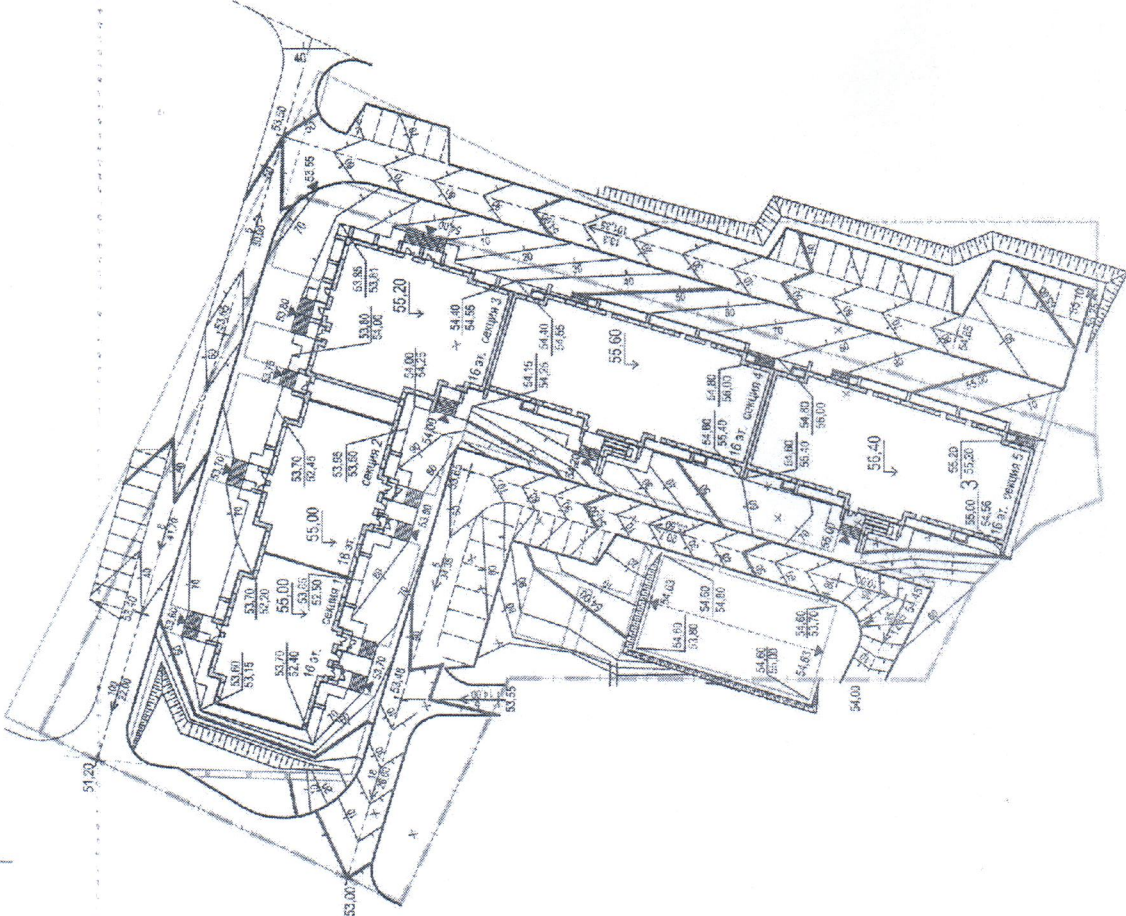
Наименование и обозначение	Кол-во	Коллективно				Площадь, м ²		Строительный объем, м ³	
		квартир	здания	застройки	общая нормируемая	здания	здания	здания	здания
3	14-16	428	428	3058,18	3058,15	59108,0	59108,0	3497,7	3497,7
Многоквартирный жилой дом с дворовой территорией и парковочными местами для автомобилей	18	54	54	442,25	442,25				
секция 1 (существующ.)	18	58	58	418,50	418,50				
секция 2 (существующ.)	18	60	60	727,00	727,00				
секция 3 (существующ.)	18	128	128	733,20	733,20				
секция 4 (корректировка)	18	128	128	733,20	733,20				
секция 5 (корректировка)	18	128	128	733,20	733,20				
						25949,0	25949,0	1748,5	1748,5
						2748,5	2748,5	2748,5	2748,5
						1748,5	1748,5	1748,5	1748,5

КОНСТРУКЦИЯ ЛЕСТНИЧНЫХ СКОУЛ



Гриб: черная

1. Проектная организация: ООО "ПС-КЭДР". Адрес: г. Санкт-Петербург, ул. Гурьевская, д. 11.



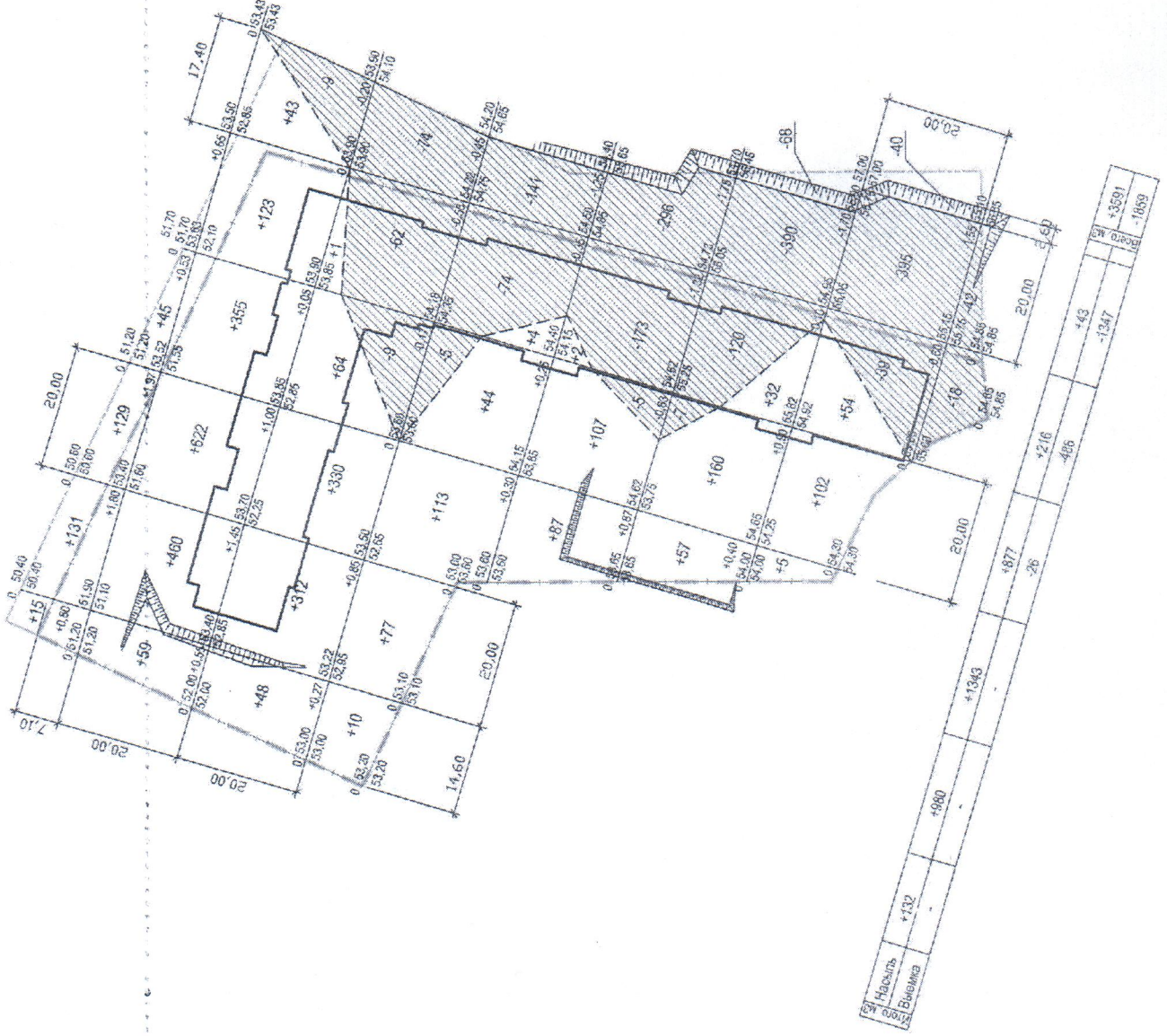
3637/16.08.03/01		Санкт-Петербург, г. Гурьевская, д. 11, ООО "ПС-КЭДР"	
Лист	№ 1	Лист	№ 2
Исполнитель	Иванов И.И.	Проверенный	Петров П.П.
Дата	15.08.2023	Дата	15.08.2023
Масштаб: 1:500			
План организации: ООО "ПС-КЭДР"			

ВЕДОМОСТЬ ОБЪЕМОВ ЗЕМЛЯНЫХ МАСС

Наименование грунта	Количество, м ³			Примечания
	Насыль +	Выемка -	Насыль + Выемка -	
1. Грунт планировочной территории	3891	1869		
2. Выемочный грунт, в т.ч. при устройстве:		1920		
а) подвальных частей зданий (подружий)		по смете		
б) автомобильных парковок		1337		
в) подвальных стел		по смете		
г) оподзолений почвы на участках озеленения		583		
3. Поправка на уплотнение	359			
Всего прироста грунта	3950	3779		
4. Нераспределенного грунта		171		
5. Подпорный грунт, всего		1599		
в том числе:				
а) избыток грунта для озеленения территории	1166	-		
б) избыток оподзоленного грунта	433			
6. Итого переработанного грунта	5549	5549		

Примечания:

1. До начала производства земляных работ выполнить работу по устройству грунта толщиной 0,15 м.
2. "Исход" отметки (в плане) даны с учетом среднего расклевывания грунта.
3. После выполнения основных работ выполнить работу по расклевыванию грунта в местах зачистки толщиной 0,3 м.



3337-15.00.183		000 "НПО КЕДР"	
Самарская обл., г. Тольятти, Коммунальный в-д, ул. Гайдариенская, микр. Школьный, участок 17, Земельный участок ООО ПСК "Радуга"		М 1:500	
Авт. рис. и лит. №	Дата	Лист	Листов
Работавший: Егоров	2008	1	3
Проверил: Кемп			
Генд. Инженер: Кемп			

ВЕДОМОСТЬ ЖИЛЫХ И ОБЩЕСТВЕННЫХ ЗДАНИЙ И СООРУЖЕНИЙ

Помещения на плане	Наименование и обозначения	Статус	Количество		Площадь, м ²			Строительный объект, м ²	
			квартир	зданий	застраиваемая	общая	жилая	общая	жилая
3	Многоквартирный жилой дом типового проектирования с встроенными и пристроенными помещениями для размещения коммунально-бытовых помещений	14-15	420	1	3365,15	3062,15	39169,0	39169,0	3497,0
	секция 1 (существующая)	15	54	34	442,25	442,25			
	секция 2 (существующая)	16	58	49	419,50	419,50	26399,0	26399,0	1748,3
	секция 3 (существующая)	16	60	60	727,00	727,00	1748,3	1748,3	1748,3
	секция 4 (корректировка)	16	128	128	733,20	733,20	26399,0	26399,0	1748,3
	секция 5 (корректировка)	16	128	128	733,20	733,20	26399,0	26399,0	1748,3

ВЕДОМОСТЬ МАЛЫХ АРХИТЕКТУРНЫХ ФОРМ И ПЕРЕНОСНЫХ ИЗДЕЛИЙ

Поз	Обозначения	Наименование	Кол.	Примечания
1	"КСИП"	№ 2302 "Скамья на металлических ножках"	6	
2	"КСИП"	№ 1312 "Урна"	9	
3	"КСИП"	№ 4102 "Качели-багажник "Молния"	1	
4	"КСИП"	№ 4256 "Песочный игровой"	1	
5	"КСИП"	№ 4155 "Куровель"	1	
6	"КСИП"	№ 4163 "Качели на металлических стойках с соединительной балкой-бруском"	1	
7	"КСИП"	№ 5304 "Детский игровой комплекс"	1	
8	"КСИП"	№ 5304 "Тренинговый комплекс"	1	

ВЕДОМОСТЬ ЭЛЕМЕНТОВ ОЗЕЛЕНЕНИЯ

Поз.	Наименование группы или вида насаждения	Возраст, лет	Кол.	Примечания
1	Липа обыкновенная, шт.	5	1	С комом земли 0,8х0,8х0,8
2	Каштан обыкновенный, шт.	5	1	Саженец, 2 шт. м.л.
3	Чубушник вечнозеленый, шт.	2	1	Саженец
4	Газон, м ²		3089,05	Расход семян 0,02 кг/м ²

УСЛОВНЫЕ ОБОЗНАЧЕНИЯ

- граница проектирования
- — дерн
- ▨ — покрытие по типу I
- ▩ — покрытие по типу II
- ▧ — покрытие по типу III
- — газон
- — деревья лиственные
- — отдельно стоящий кустарник
- — редиски посадка кустарника

Примечания:

- Все размеры даны в метрах.
- Типы конструкций покрытий (тип I-III) см. прил. лист 4.
- Кустарники высаживать на расстоянии не менее 1,0 м от края дорожки и проезда.
- На участках озеленения выполнить замену грунта растительным на толщину 0,3 м.
- Территория заборной от застройщика и твердых покрытий озеленяется посевами газонных трав (расход семян 0,02 кг/м²).
- Огнестойкость посадок газонных трав (расход семян 0,04 кг/м²).
- Расстановку МАФов выполнить по месту.
- Специальным проектом отделением предприятия КСИП в г. Тольятти является ООО "Солнечная долина" (г. Тольятти, ул. Давидовского д.75, офис 315), т. №(832)31-50-50.

