

**Условные обозначения**

**Условные обозначения**

- Проектируемое строение
- Граница земельного участка
- Устанавливаемая крайняя линия
- Линии осей улиц, дорог, проездов
- Координаты красных линий
- Планируемые объекты капитального строительства жилого назначения
- Планируемые объекты капитального строительства коммунально-бытового назначения
- Планируемые объекты капитального строительства инженерного назначения
- Озеленение
- ХП - Асфальтобетонные дороги и проезды
- ДП - Асфальтобетонные тротуары
- ПО - Площадки хозяйственные
- ФП - Площадки детские игровые
- Площадки для отдыха
- Площадки физкультурные
- Магазины
- КП - Площадки контейнерные для сбора мусора
- Р - Парковки автотранспорта

x=378178,4954  
y=1334974,6352

x=378170,3661  
y=1334965,8093

x=378055,8461  
y=1335184,3199

x=378047,02  
y=1335192,45

x=378007,6457  
y=1335131,9840

x=377998,8196  
y=1335140,3141

x=378007,6457  
y=1335131,9840

x=377990,6903  
y=1335131,2872

x=377999,5164  
y=1335123,1571

x=377909,8031  
y=1335043,460

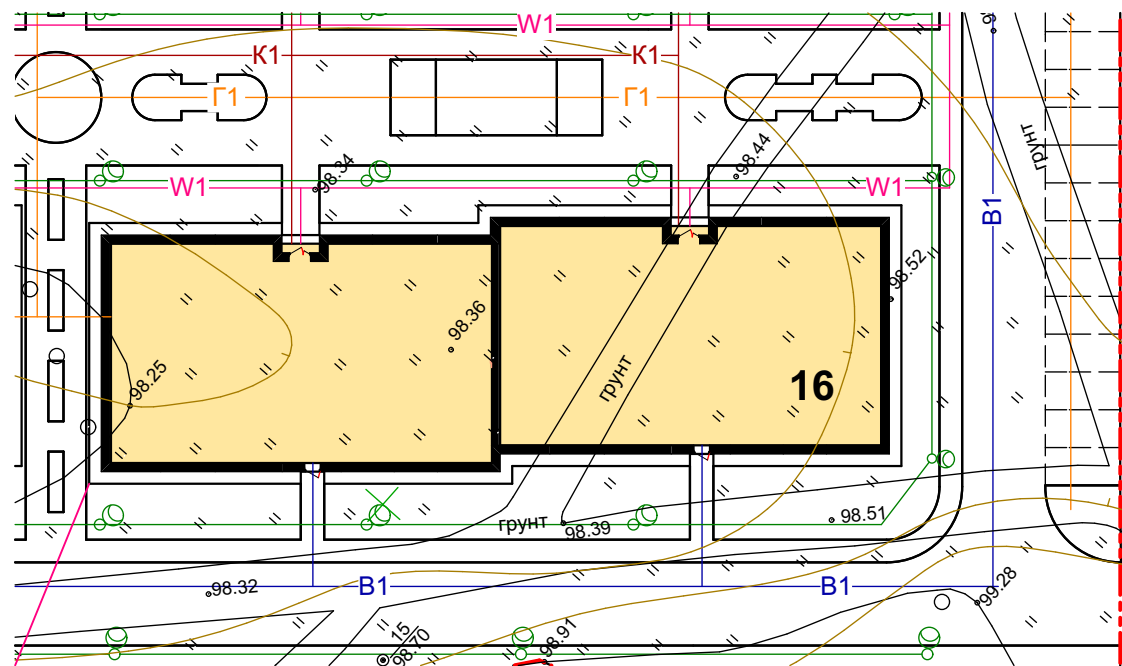
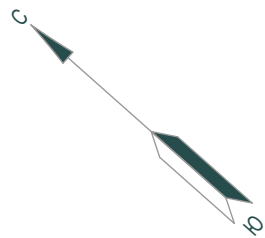
x=377901,6737  
y=1335034,6331

x=377904,3960  
y=1335019,8755

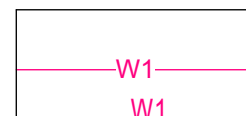
Имя и фамилия	Владелец
Подпись и дата	№ документа
Имя и фамилия	№ документа

1616-ПЗУ				
Генеральный план жилого комплекса				
Им.	Код.уч.	Лист	№ док.	Подпись
ГПИ	Мамиев			
Инж.отд.	Коромыслова			
Проектир.	Марусева			
Основная часть			Стадия	Лист
			П	1
Чертеж составлен в соответствии с требованиями к содержанию проектной документации, утвержденной в установленном порядке.			ООО "АСК "Новый Дом" г. Ярославль	
Формат А1				

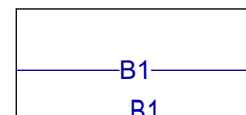




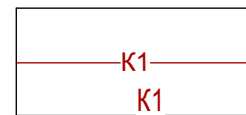
Условные обозначения



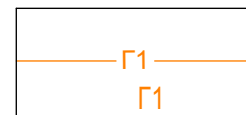
Сети электроснабжения



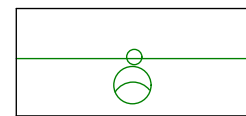
Сети водоснабжения



Сети бытовой канализации



Сети газоснабжения



Сети освещения



Планируемые объекты капитального строительства  
жилого назначения

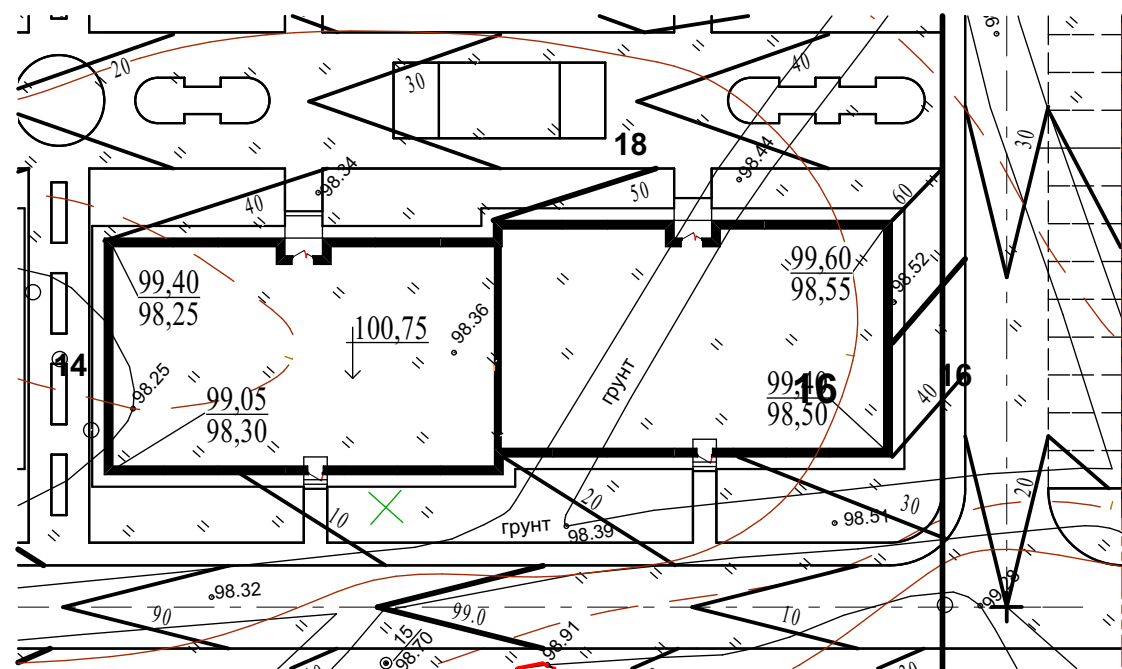
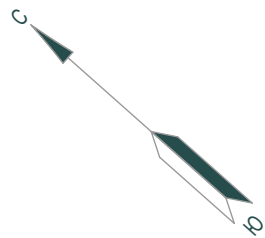
СОГЛАСОВАНО:

Взамен инв. N

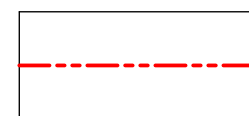
Подпись и дата

Инв. N подл.

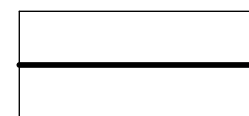
						1616-ПЗУ			
						Генеральный план жилого комплекса			
Изм	Кол.уч.	Лист	N док.	Подпись	Дата	Основная часть	Стадия	Лист	Листов
							П	2	
ГИП		Мамиев		<i>[Signature]</i>		Чертеж с обозначением объектов и сетей инженерной инфраструктуры. М1:500	ООО "АСК "Новый Дом" г.Ярославль		
Нач.отд.		Коромыслова		<i>[Signature]</i>					
Проектир.		Марусева		<i>[Signature]</i>					



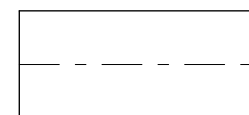
Условные обозначения



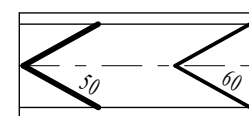
Граница земельного участка



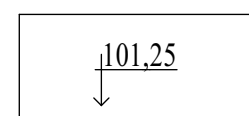
Устанавливаемая крайняя линия



Линии осей улиц, дорог, проездов



Горизонтали проектируемого рельефа



Высотная отметка чистого пола проектируемого строения

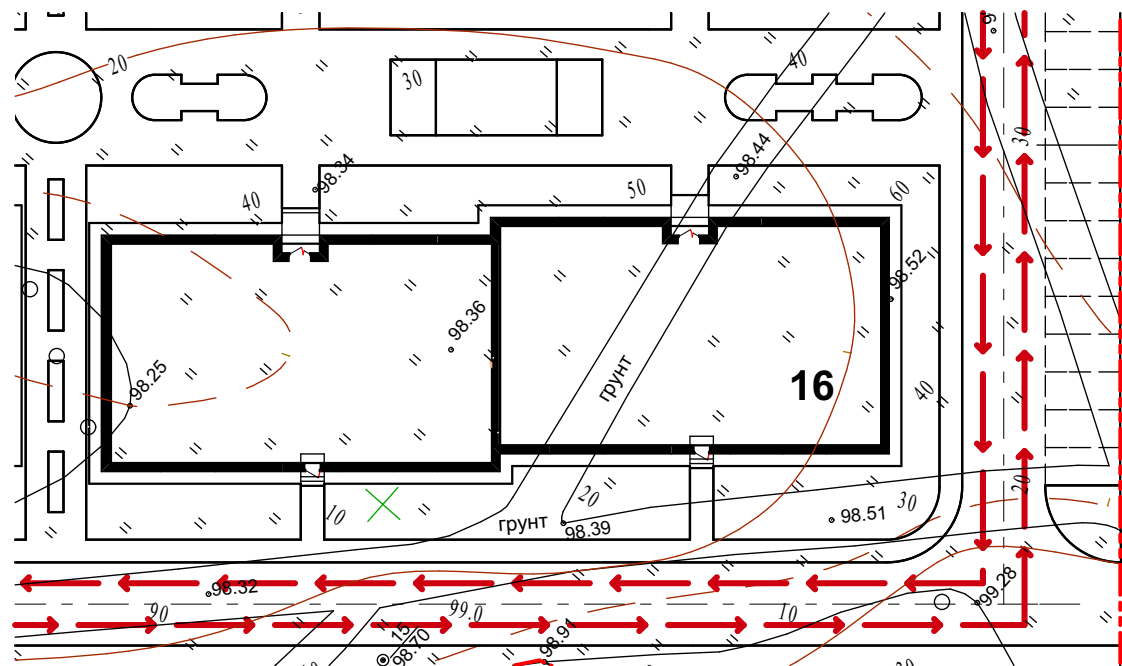
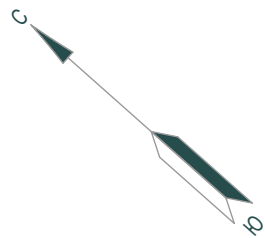
СОГЛАСОВАНО:

Взамен инв. N

Подпись и дата

Инв. N подл.

						1616-ПЗУ			
						Генеральный план жилого комплекса			
Изм	Кол.уч.	Лист	N док.	Подпись	Дата	Материалы по обоснованию	Стадия	Лист	Листов
							П	3	
ГИП				Мамиев		Чертеж- схема вертикальной планировки и инженерной подготовки территории. М1:500	ООО "АСК "Новый Дом" г.Ярославль		
Нач.отд.				Коромыслова					
Проектир.				Марусева					



Условные обозначения



Проектируемое строение



Линии движения автотранспорта

СОГЛАСОВАНО:

Взамен инв. N

Подпись и дата

Инв. N подл.

						1616-ПЗУ			
						Генеральный план жилого комплекса			
Изм	Кол.уч.	Лист	N док.	Подпись	Дата	Материалы по обоснованию	Стадия	Лист	Листов
							П	4	
ГИП Мамиев Нач.отд. Коромыслова Проектир. Марусева						Чертеж-схема движения автотранспорта. М1:500	ООО "АСК "Новый Дом" г.Ярославль		