

Кому Общество с ограниченной ответственностью
«Крупнопанельное домостроение»
наименование застройщика

(ф.и.о. – для граждан,

полное наименование организации –

для юридических лиц),
344016, г. Ростов-на-Дону,
пер. Нефтяной, 2а
его почтовый индекс и адрес

РАЗРЕШЕНИЕ
на строительство

Дата 14.12.2016


№ 61-58-268-2016

Администрация города Таганрога

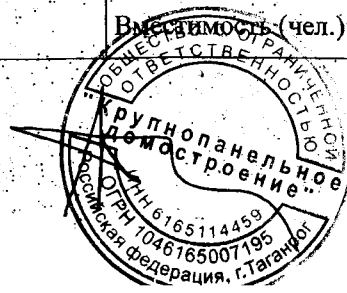
(наименование уполномоченного федерального органа исполнительной
власти или органа исполнительной власти субъекта Российской Федерации,

или органа местного самоуправления, осуществляющих выдачу разрешения на
строительство. Государственная корпорация по атомной энергии "Росатом")
в соответствии со статьей 51 Градостроительного кодекса Российской
Федерации, разрешает:

1.	Строительство объекта капитального строительства	
	Реконструкцию объекта капитального строительства	
	Работы по сохранению объекта культурного наследия, затрагивающие конструктивные и другие характеристики надежности и безопасности такого объекта	
	Строительство линейного объекта (объекта капитального строительства, входящего в состав линейного объекта)	
	Реконструкцию линейного объекта (объекта капитального строительства, входящего в состав линейного объекта)	
2.	Наименование объекта капитального строительства (этапа) в соответствии с проектной документацией	Многоквартирный жилой дом с крышной котельной. 3-й этап строительства.
	Наименование организации, выдавшей положительное заключение экспертизы проектной документации, и в случаях, предусмотренных законодательством Российской Федерации, реквизиты приказа об утверждении положительного заключения государственной экологической экспертизы	ООО «Сталт-эксперт»



	Регистрационный номер и дата выдачи положительного заключения экспертизы проектной документации и в случаях, предусмотренных законодательством Российской Федерации, реквизиты приказа об утверждении положительного заключения государственной экологической экспертизы	№ 34-2-1-2-0182-16 от 05.12.2016	
3.	Кадастровый номер земельного участка (земельных участков), в пределах которого (которых) расположен или планируется расположение объекта капитального строительства	61:58:0005270:536	
	Номер кадастрового квартала (кадастровых кварталов), в пределах которого (которых) расположен или планируется расположение объекта капитального строительства	61:58:0005270	
	Кадастровый номер реконструируемого объекта капитального строительства		
3.1.	Сведения о градостроительном плане земельного участка	ГПЗУ №RU61311000-3064, утвержден Распоряжением Комитета по архитектуре и градостроительству Администрации города Таганрога № 14 от 23.01.2015 г.	
3.2.	Сведения о проекте планировки и проекте межевания территории		
3.3.	Сведения о проектной документации объекта капитального строительства, планируемого к строительству, реконструкции, проведению работ сохранения объекта культурного наследия, при которых затрагиваются конструктивные и другие характеристики надежности и безопасности объекта	Общество с ограниченной ответственностью «АрхСтройСтудия»	
4.	Краткие проектные характеристики для строительства, реконструкции объекта капитального строительства, объекта культурного наследия, если при проведении работ по сохранению объекта культурного наследия затрагиваются конструктивные и другие характеристики надежности и безопасности такого объекта:		
	Наименование объекта капитального строительства, входящего в состав имущественного комплекса, в соответствии с проектной документацией: Многоквартирный жилой дом		
	Общая площадь (кв. м):	7314,73	Площадь участка (кв. м): 14173,00
	Объем (куб. м):	25494,43	в том числе подземной части (куб. м): 1786,03
	Количество этажей (шт.):	11	Высота (м): -
	Количество	1	Вместимость (чел.): -




подземных этажей (шт.):			
Площадь застройки (кв. м):	820,00		
Иные показатели:	Количество квартир – 120 шт., в том числе 1 комнатных – 81 шт., 2 комнатных – 39 шт.		
Наименование объекта капитального строительства, входящего в состав имущественного комплекса, в соответствии с проектной документацией: <u>Крышная котельная</u>			
Общая площадь (кв. м):	40,00	Площадь участка (кв. м):	14173,00
Объем (куб. м):	145,00	в том числе подземной части (куб. м):	-
Количество этажей (шт.):	-	Высота (м):	-
Количество подземных этажей (шт.):	-	Вместимость (чел.):	-
Площадь застройки (кв. м):	-		
Иные показатели:	Установленная мощность – 1,500 МВт. Расчетная мощность 1,358 МВт.		
5.	Адрес (местоположение) объекта:		Ростовская область, г. Таганрог, ул. Пархоменко, 58-2.
6.	Краткие проектные характеристики линейного объекта:		
	Категория: (класс)		-
	Протяженность:		-
	Мощность (пропускная способность, грузооборот, интенсивность движения):		-
	Тип (КЛ, ВЛ, КВЛ), уровень напряжения линий электропередачи		-
	Перечень конструктивных элементов, оказывающих влияние на безопасность:		-



Иные показатели:	
------------------	--


Срок действия настоящего разрешения - до "14" ноября 2017 г.
 в соответствии с разделом проектной документации «ПОС» 11 месяцев

Заместитель председателя комитета
 по архитектуре и градостроительству
 Администрации города Таганрога
 (должность уполномоченного лица
 органа, осуществляющего выдачу
 разрешения на строительство)


 (подпись)


Ю.И. Берестов
 (расшифровка подписи)

"14" декабря 2016 г.
 М.П.



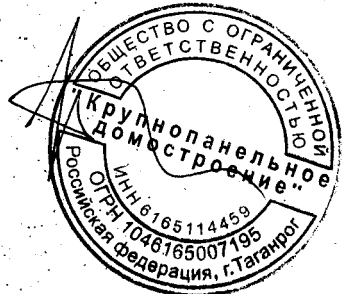

Действие настоящего разрешения
 продлено до "14" марта 20 20 г.

Председатель комитета по
 архитектуре и градостроительству
 главный архитектор
 города Таганрога


 (подпись)

Ю.И. Берестов
 (расшифровка подписи)

(должность уполномоченного
 лица органа, осуществляющего
 выдачу разрешения на строительство)
 и градо-
 строительство
 "14" марта 20 17 г.
 М.П.



В настоящем прошито, скреплено
печатью и подписью

4 (четыре) лист а

Заместитель председателя комитета
по архитектуре и
градостроительству Администрации
Города Таганрога

Ю.И. Берестов

