

ЗОНА РЕГУЛИРОВАНИЯ ЗАСТРОЙКИ ПИК

Улица Шухова

Хавская улица

8эт

1













Гр





ЗОНА РЕГУЛИРОВАНИЯ ЗАСТРОЙКИ ПИК

Бу

6

УСЛОВНЫЕ ОБОЗНАЧЕНИЯ

-  Граница проектируемого участка по ГПЗУ
-  Проектируемые здания и сооружения
-  Проектируемая подземная автостоянка
-  Линии градостроительного регулирования
-  Проектируемое покрытие
-  Существующие здания и сооружения
-  Существующее озеленение
-  Проектируемое общежитие квартирного типа
-  Проектируемая подземная автостоянка
-  Схема транспортного движения
-  Схема транспортного движения пожарной техники
-  Въезд/выезд в подземный паркинг

Проектировщик: ЗАО "Капстройпроект"						ПЗУ			
Договор: №2298-18						г.Москва, Внутригородское муниципальное образование Даниловское, ул. Хавская вл.9.			
Изм.	Кол.уч.	Лист	№ док.	Подп.	Дата				
Нач. АПМ-1		Матухина			09.18	Жилой дом с инженерными сетями и благоустройством территории	Стадия	Лист	Листов
ГАП		Руднева			09.18		П	2	
Архитектор		Агуреева			09.18				
Норм. контр.		Кечетова			09.18	Схема планировочной организации земельного участка М 1:500			

