

ВЕДОМОСТЬ ЧЕРТЕЖЕЙ

Лист	Наименование	Примечание
1	Титульный лист	
2.1-2.2	Общие данные	
	Графическая часть:	
3	Ситуационный план. М1:5000	
4	План существующего использования территории (опорный план). М1:500	
5	Разбивочный план. М1:500	
6	План организации рельефа. М1:500	
7	План проездов, тротуаров и площадок. Конструкции покрытий. М1:500	
8	План озеленения. План расположения малых архитектурных форм. М1:500	
9	План земляных масс. М1:500	
10	Схема движения транспортных средств. М1:500	
11	Сводный план инженерных сетей. М1:500	

Рабочие чертежи разработаны на основании ранее разработанной рабочей документации 85-13-ГП Генеральный план, открытым акционерным обществом ГражданПроект, г.Орел в 2014г.
Рабочие чертежи разработаны в соответствии с действующими нормами, правилами и стандартами.

Согласовано




Взам. инв. №

Подп. и дата

Инв. № подл.

08-20-ПЗУ

9-ти этажный жилой дом по ул.Майская, 11 г.Калуга
(мероприятия по результатам обследования ТИСИЗ 607.19-ОСК)

Изм.	Кол.уч.	Лист	Недок.	Подпись	Дата		Стадия	Лист	Листов
							Р	2.1	
						Общие данные	ИП "Глазкова Н.А." г.Калуга		
									

ВЕДОМОСТЬ ССЫЛОЧНЫХ ДОКУМЕНТОВ

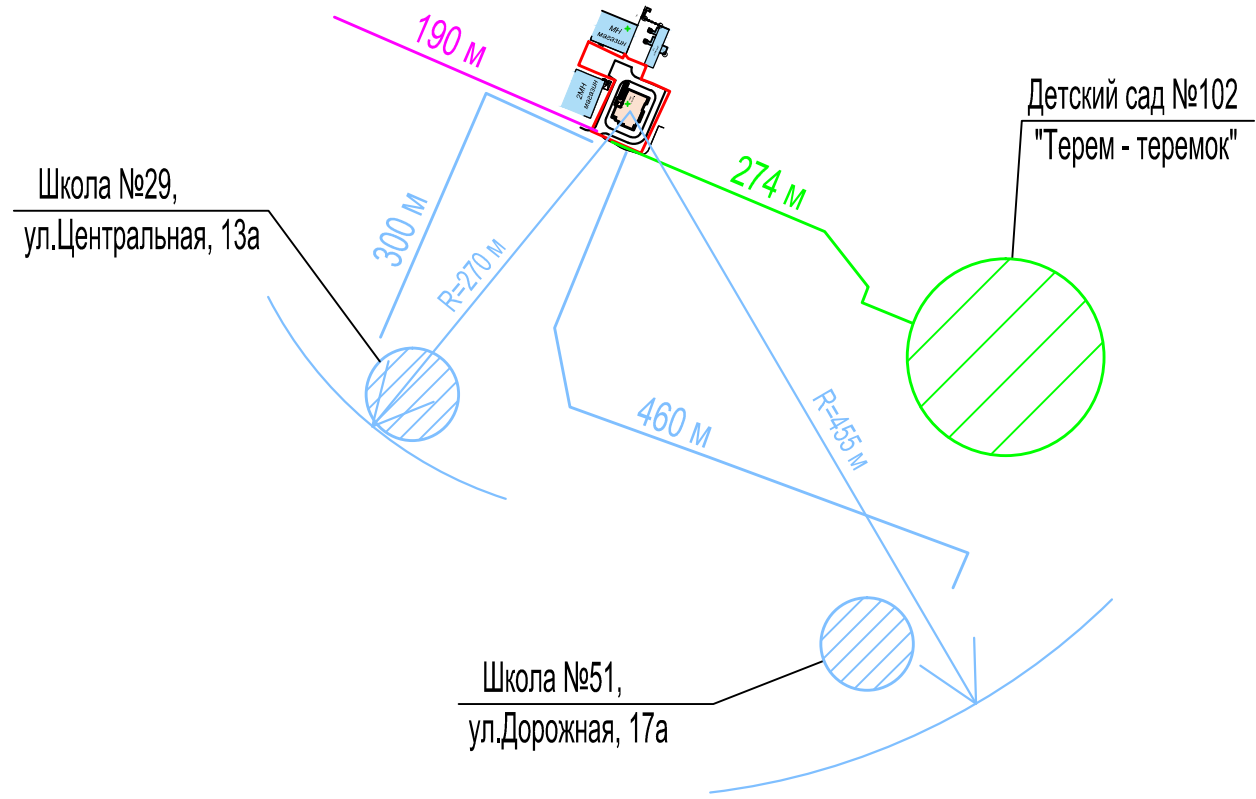
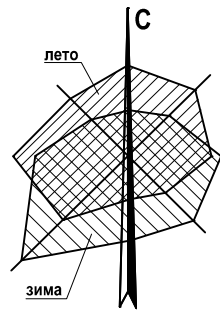
Обозначение	Наименование	Примечание
СП 42.13330-2011	Градостроительство. Планировка и застройка городских и сельских поселений (актуализированная редакция СНиП 2.07.01-89*)	
с изменениями на 2 августа 2019 г.	Градостроительный кодекс Российской Федерации	
Приложение к решению Городской Думы города Калуги №249 от 28.11.2019	Правила землепользования и застройки городского округа "Город Калуга"	
№123-ФЗ от 22 июля 2008 г.	Технический регламент о требованиях пожарной безопасности (с изменениями на 27 декабря 2018 г.)	
№136-ФЗ от 25.10.2001 г.	Земельный кодекс Российской Федерации	
ГОСТ Р 21.1101-2013	Основные требования к проектной и рабочей документации	
Постановление Правительства РФ №87 от 16.02.2008 г.	О составе разделов проектной документации и требованиях к их содержанию (с изменениями на 6 июля 2019 г.)	
СанПиН 2.2.1/2.1.1.120-03	Санитарно-защитные зоны и санитарная классификация предприятий, сооружений и иных объектов	
ГОСТ 6665-91	Плиты бетонные тротарные	
ГОСТ Р 52290-2004	Дорожные знаки	
ГОСТ 17608-91	Плиты бетонные тротуарные	
ГОСТ Р 52289-2004	Правила применения дорожных знаков, разметки, светофоров, дорожных ограждений и направляющих устройств	
НПФ "ПИКС"	Малые архитектурные формы	

ПРИМЕЧАНИЯ:

За условную отметку 0.00 принят уровень чистого пола 1-ого этажа проектируемого здания, что соответствует абсолютной отметке 203.70 м.
 Чертежи марки ПЗУ смотреть с чертежами марки - КЖ.
 Все размеры даны в метрах.

Инов. № подл.	Подп. и дата	Взам. инв. №

Изм.	Кол.уч.	Лист	№док.	Подпись	Дата	08-20-ПЗУ	Лист
							2.2






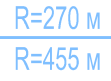


Расположение территории
в городской застройке

ВЕДОМОСТЬ ОБЩЕСТВЕННЫХ ЗДАНИЙ И СООРУЖЕНИЙ

Номер на плане	Наименование и обозначение	Этажность	Количество		Площадь, м²				Строительный объем, м³		
			зданий	квартир	застройки		общая		зданий	всего	
					здания	всего	квартир	здания			
①	Жилой дом	9	1	44	44	432.44	432.44	2050.56	2050.56	10047.98	10047.98




УСЛОВНЫЕ ОБОЗНАЧЕНИЯ:

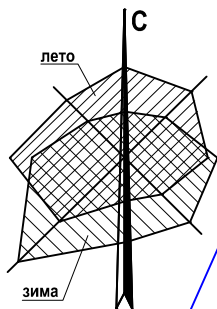
-  - проектируемый 9-ти этажный жилой дом
-  - граница отвода территории
-  - остановки общественного транспорта
-  190 м - пути передвижения пешеходов и расстояние от остановки общественного транспорта до проектируемого объекта
-  274 м - путь передвижения пешеходов и расстояние от детского сада "Терем-Теремок" №102, по ул. Дорожная, дом № 33 а до проектируемого объекта
-  R=270 м
R=455 м - пути передвижения пешеходов и расстояние от школы №29 до проектируемого объекта (по тротуару улиц: Майская, Центральная: 300.00 м); от школы №51 до проектируемого объекта (по тротуару улицы Дорожная: 460.00 м)

ПРИМЕЧАНИЯ:

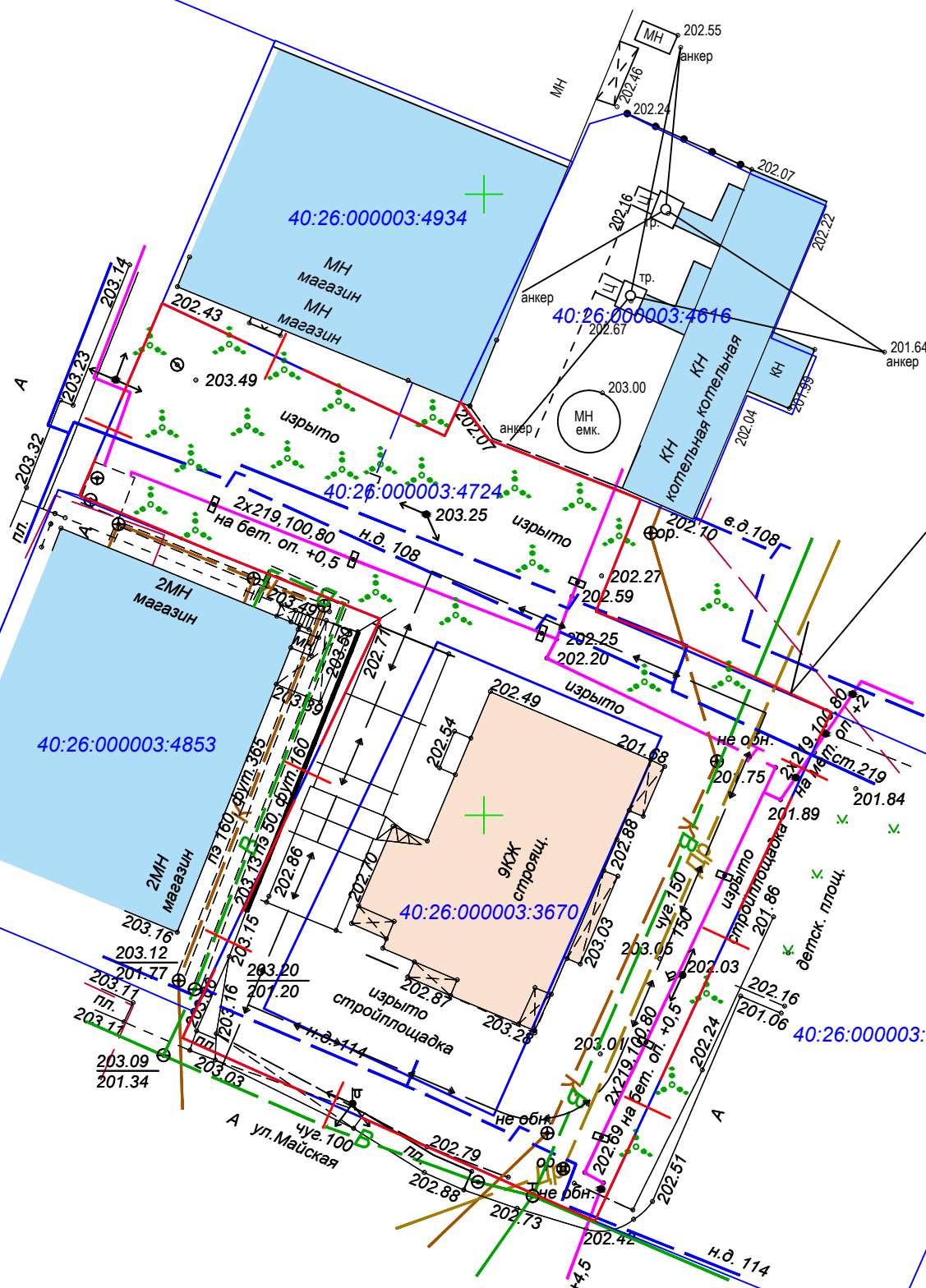
1. Многоквартирный жилой дом, запроектирован в зоне жилой застройки смешанной этажности Ж-3 (Правила землепользования и застройки городского округа "Город Калуга" приложение к решению Городской Думы города Калуги от 28.11.2019 № 249, статья 19).
2. Специализированная пожарно-спасательная часть по адресу: г.Калуга, Кубяка, 1 корп.1 располагается в 3.26 км от проектируемого объекта.

Согласовано			
Инов. № подл.			
Подп. и дата			
Взам. инв. №			

						08-20-ПЗУ		
						9-ти этажный жилой дом по ул.Майская, 11 г.Калуга (мероприятия по результатам обследования ТИСИЗ 607.19-ОСК)		
Изм.	Кол.уч.	Лист	№док.	Подпись	Дата	Стадия	Лист	Листов
						Р	3	
Разработал	Фарисеева					Ситуационный план М1:5000		ИП "Глазкова Н.А." г.Калуга
ГАП	Хусаинова							
ГИП	Мурзин							



40:26:000003:4621



Кадастровый номер земельного участка - 40:26:000003:4724, площадь - 1545 кв.м.

Кадастровый номер земельного участка - 40:26:000003:3670, площадь - 660 кв.м.

УСЛОВНЫЕ ОБОЗНАЧЕНИЯ:



- проектируемый 9-ти этажный жилой дом



- существующие здания и сооружения



- граница отвода территории

Согласовано

Взам. инв. №

Подп. и дата

Инв. № подл.

ПРИМЕЧАНИЯ:

1. План существующего использования территории (опорный план) выполнен на топографической съёмке, предоставленной заказчиком.
2. Многоквартирный жилой дом, запроектирован в зоне жилой застройки смешанной этажности Ж-3 (Правила землепользования и застройки городского округа "Город Калуга" приложение к решению Городской Думы города Калуги от 28.11.2019 № 249, статья 19).

08-20-ПЗУ

9-ти этажный жилой дом по ул.Майская, 11 г.Калуга
(мероприятия по результатам обследования ТИСИЗ 607.19-ОСК)

Изм.	Кол.уч.	Лист	Недок.	Подпись	Дата	Стадия	Лист	Листов
Разработал	Фарисеева			<i>[Signature]</i>				
ГАП	Хусаинова			<i>[Signature]</i>		План существующего использования территории (опорный план), М1:500		
ГИП	Мурзин			<i>[Signature]</i>				

Ведомость жилых и общественных зданий и сооружений

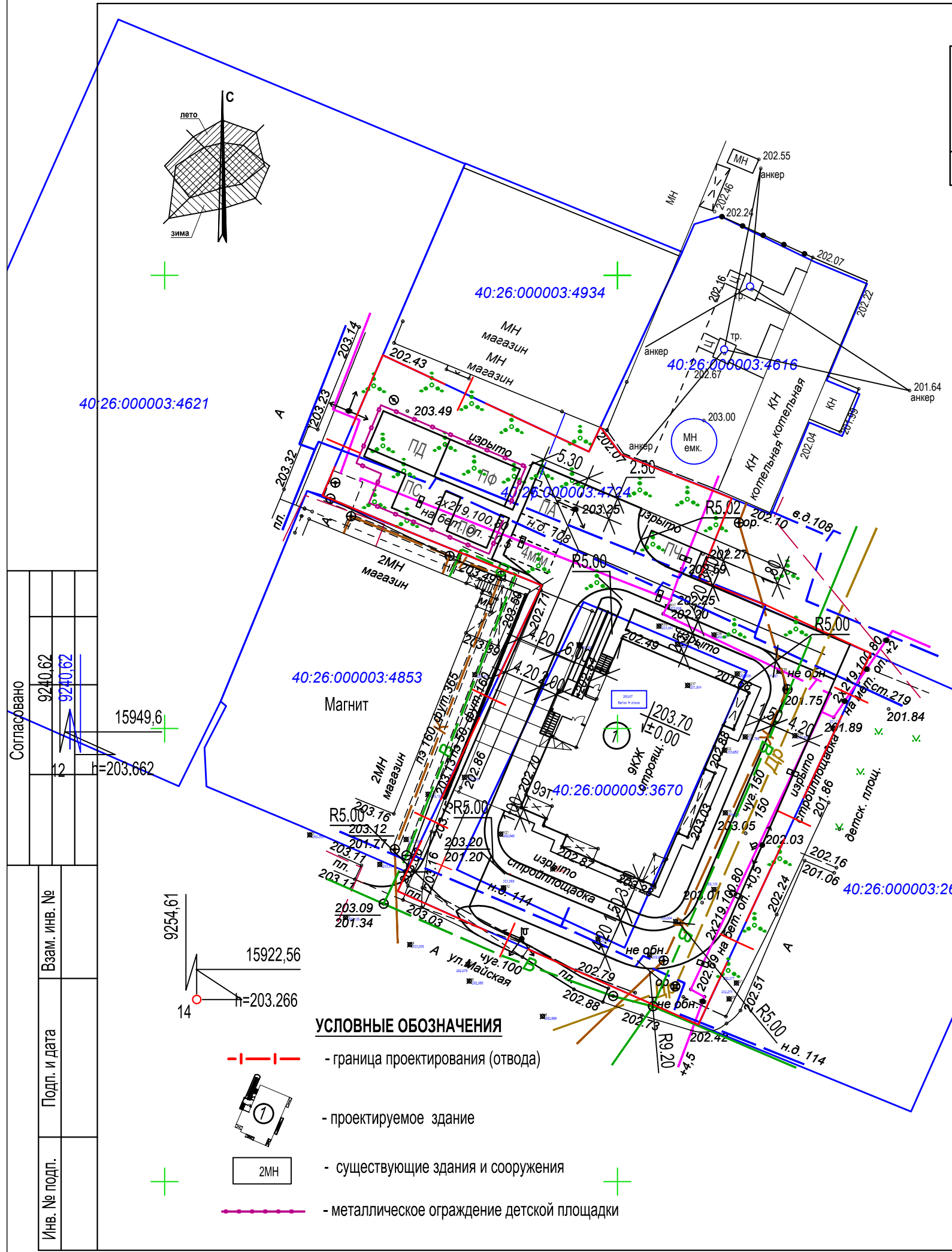
№ по ГП	Наименование	этажность	Количество		Площадь, м ²				Строительный объем, м ³		
			зданий	квартир	застройки		общая квартир		Здания	Всего	
					Здания	Всего	Здания	Всего			
1	Жилой дом	9	1	44	44	432,44	432,44	2050,56	2050,56	10047,98	10047,98

ЭКСПЛИКАЦИЯ ПЛОЩАДОК

Поз.	Наименование	Площадь м ² , по СНиП	Площадь м ² , по проекту
ПИ	Площадки для игр детей дошкольного и младшего школьного возраста	4.40	35.60
ПО	Площадки для отдыха взрослого населения	44.00	19.20
ПФ	Площадки для занятий физкультурой	30.80	37.38
ПС	Площадки для хозяйственных целей:	13.20	36.24
	- для сушки белья	-	19.20
	- для чистки домашних вещей	-	17.04
ПМ	- для мусорных контейнеров: 2050.56 м ² x 0,122 м ³ /год : 365 дн. = 0.69 м ³ /сут.	-	-
ПА	Площадки для парковки автотранспорта:		
	- для для жителей жилого дома	44 м/м	4 м/м
	- для маломобильных групп населения - 10 %	- м/м	- м/м

ТЕХНИКО-ЭКОНОМИЧЕСКИЕ ПОКАЗАТЕЛИ

Наименование	Площадь в границах отвода	
	м ²	%
Площадь территории	2205,0	100,0
Площадь застройки	432,44	19,6
Площадь покрытия	1113,00	50,4
Площадь озеленения	659,56	30,0



УСЛОВНЫЕ ОБОЗНАЧЕНИЯ

- - - - граница проектирования (отвода)
- 1 - проектируемое здание
- 2МН - существующие здания и сооружения
- - - - - - металлическое ограждение детской площадки

Согласовано	9240.62	9240.62		
Взам. инв. №	12	12	15949,6	15922,56
Подп. и дата			14	14
Инв. № подл.				

08 - 20 - ПЗУ					
9-ти этажный жилой дом по ул.Майская, 11 г.Калуга (мероприятия по результатам обследования ТИСИЗ 607.19-ОСК)					
Изм.	Кол.уч.	Лист	№ док.	Подпись	Дата
				<i>Fariseeva</i>	
Разработал	Фарисеева				
ГАП	Хусаинова				
ГИП	Мурзин				
Разбивочный план. М 1:500				Стадия	Лист
				Р	5
				Листов	
				ИП "Глазкова Н.А." г.Калуга	

Ведомость жилых и общественных зданий и сооружений

№ по ГП	Наименование	этажность	Количество		Площадь, м ²				Строительный объем, м ³		
			квартир		застройки		общая квартир		Здания	Всего	
			Здания	Всего	Здания	Всего	Здания	Всего			
1	Жилой дом	9	1	44	44	432,44	432,44	2050,56	2050,56	10047,98	10047,98

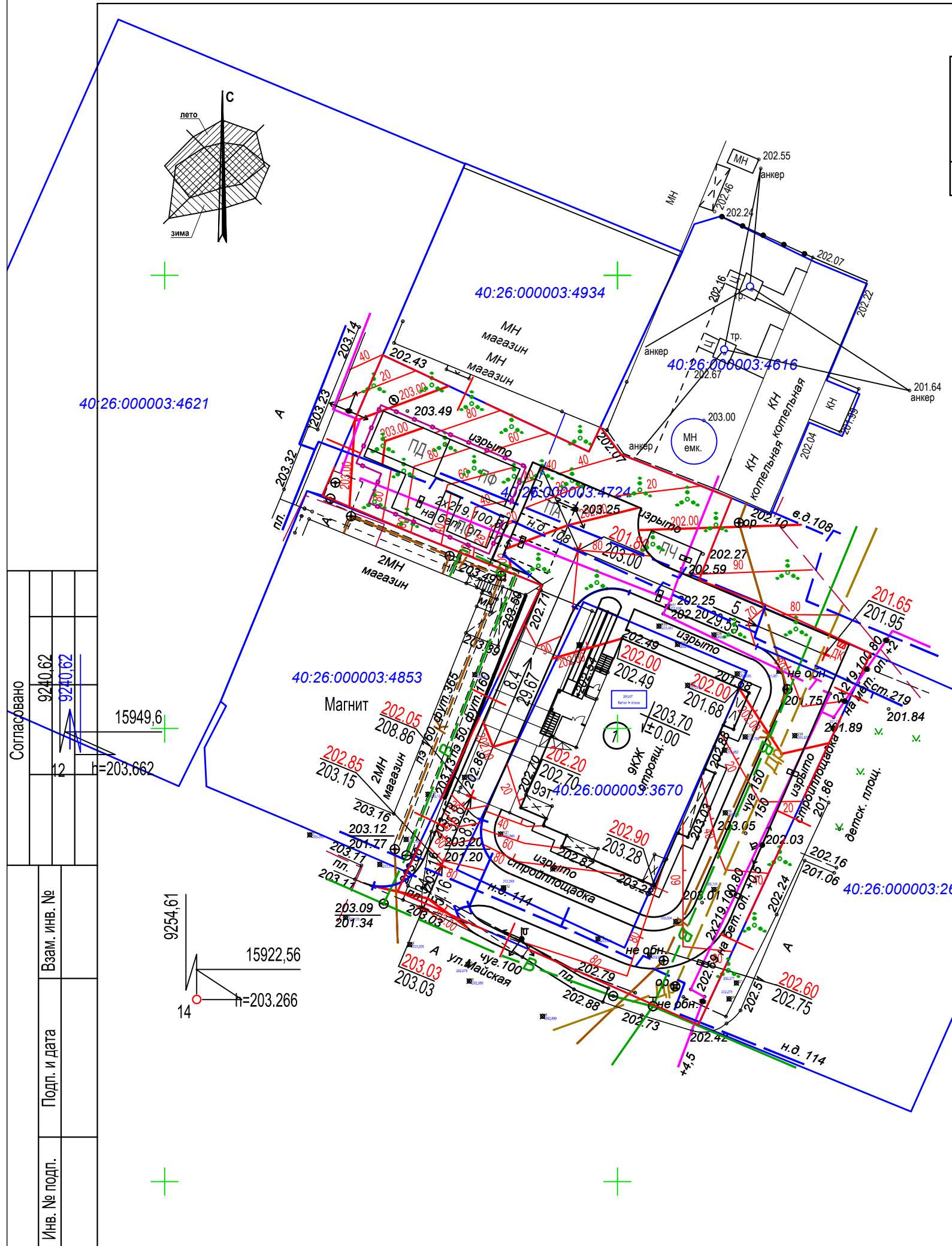
ВЕДОМОСТЬ ОБЪЕМОВ РАБОТ

Наименование	Ед. изм.	Кол-во
1. Нарезка корыта под проезды, тротуары, площадки и газоны:		
а) с перемещением грунта в выемки на расстояние до 50 м для дальнейшего использования	м ³	354,0
б) с погрузкой в автотранспорт и отвозкой избыточного грунта за пределы площадки	м ³	930,0
2. Уплотнение грунта в теле насыпи пневмокатками 25 т за 8 - 10 проходов по одному слою	м ³	31,0
3. Планировка территории в насыпи	м ³	31,0

УСЛОВНЫЕ ОБОЗНАЧЕНИЯ

- - - - граница проектирования (отвода)
- + 203.03 - абсолютная отметка ±0.00
- 1 - проектируемое здание
- 2МН - существующие здания и сооружения
- - металлическое ограждение площадок
- 5 / 29.55 → - проектный уклон в тысячных (промилях)
- - направление уклона
- - расстояние в метрах
- 202.00 / 201.68 - проектная (красная) отметка
- + — - в местах сопряжения тротуара с проездом бортовой камень БР100.30.15 и БК100.30.18 укладывать "с занижением"

08 - 20 - ПЗУ					
9-ти этажный жилой дом по ул.Майская, 11 г.Калуга (мероприятия по результатам обследования ТИСИЗ 607.19-ОСК)					
Изм.	Кол.уч.	Лист	№ док.	Подпись	Дата
Разработал	Фарисеева			<i>Fariseeva</i>	
ГАП	Хусаинова			<i>Husainova</i>	
ГИП	Мурзин			<i>Murzina</i>	
План организации рельефа. М 1:500				Стадия	Лист
ИП "Глазкова Н.А." г.Калуга				Р	6



Согласовано	9240.62	9240.62	12	15949,6	H=203.662
Взам. инв. №					
Подп. и дата					
Инв. № подл.					

ЭКСПЛИКАЦИЯ ПЛОЩАДОК

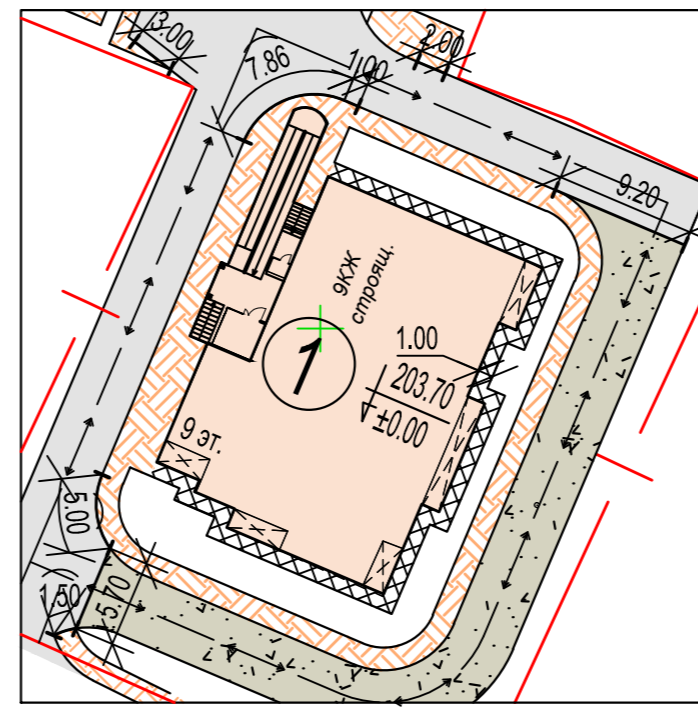
Поз.	Наименование	Площадь м ² , по СНиП	Площадь м ² , по проекту
ПИ	Площадки для игр детей дошкольного и младшего школьного возраста	4.40	35.60
ПО	Площадки для отдыха взрослого населения	44.00	19.20
ПФ	Площадки для занятий физкультурой	30.80	37.38
ПС	Площадки для хозяйственных целей:	13.20	36.24
	- для сушки белья	-	19.20
ПЧ	- для чистки домашних вещей	-	17.04
ПМ	- для мусорных контейнеров: 2050.56 м ² x 0,122 м ³ /год : 365 дн. = 0.69 м ³ /сут.	-	-
	Площадки для парковки автотранспорта:		
ПА	- для для жителей жилого дома	44 м/м	4 м/м
	- для маломобильных групп населения - 10 %	- м/м	- м/м

Расчет количества жильцов: 2.4 x 44 кв. = 105.6 чел. ≈ 106 чел.

ВЕДОМОСТЬ ПРОЕЗДОВ, ТРОТУАРОВ, ДОРОЖЕК И ПЛОЩАДОК

Поз.	Наименование	Тип	Площадь покрытия, м ²	Примечание
1	Асфальтобетонное покрытие проездов с бордюром из бортового камня	1	446.00	
-	БР100.30.15, L=142 мм в т.ч. "с занижением" L=21.00 мм БК100.30.18, 35 шт. в т.ч. "с занижением" 15 шт.	-	-	-
2	Покрытие пожарного проезда щебнем с бордюром из бортового камня БР100.30.15, L=39 мм; БК100.30.18, 19 шт.; БР100.20.8, L=61 мм	2	249.00	
3	Покрытие тротуара бетонной плиткой с бордюром из бортового камня БР100.20.8, L=164 мм	3	281.00	
4	Покрытие откоски бетоном с армированной сеткой	4	64.00	
5	Водопроницаемое покрытие "СЭНДВИЧ-УМИБО" с бордюром из бортового камня БР100.20.8, L=26 мм	5	73.00	

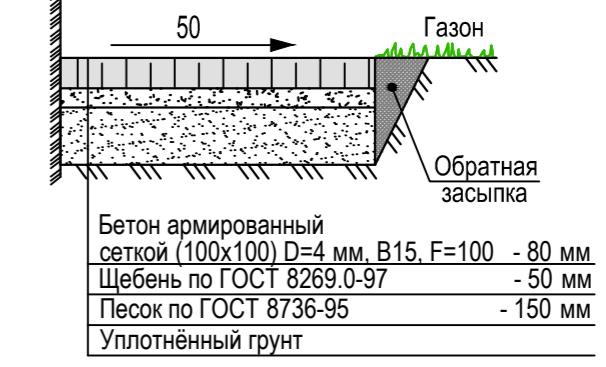
Фрагмент привязки бортовых камней БР100.30.15 и БК100.30.18 "с занижением"



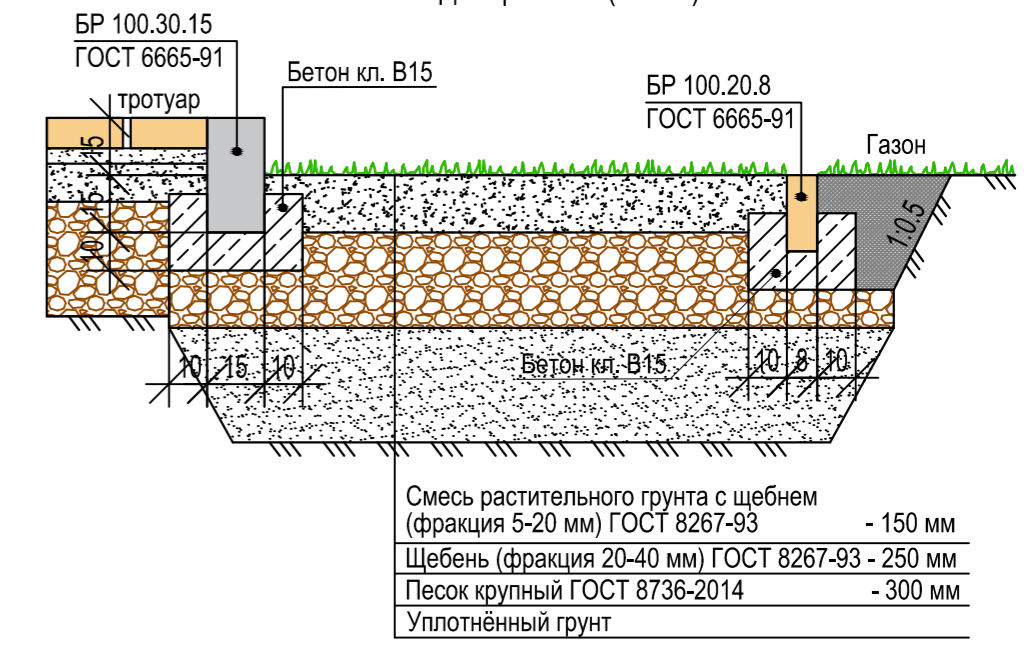
УСЛОВНЫЕ ОБОЗНАЧЕНИЯ:

- проектируемый 9-ти этажный жилой дом
- существующие здания и сооружения
- граница отвода территории
- уровень чистого пола 1-го этажа
- в местах сопряжения тротуара с проездом бортовой камень БР100.30.15 и БК100.30.18 укладывать "с занижением"
- проектируемое ограждение

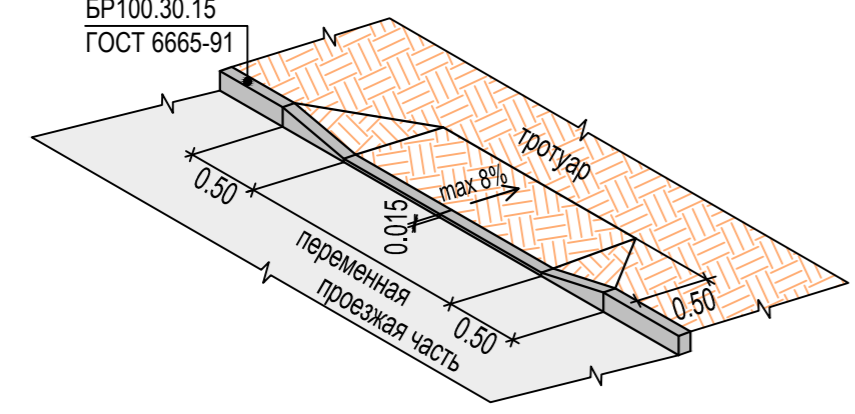
ПОКРЫТИЕ ОТМОСКИ БЕТОНОМ С АРМИРОВАННОЙ СЕТКОЙ (ТИП 4)



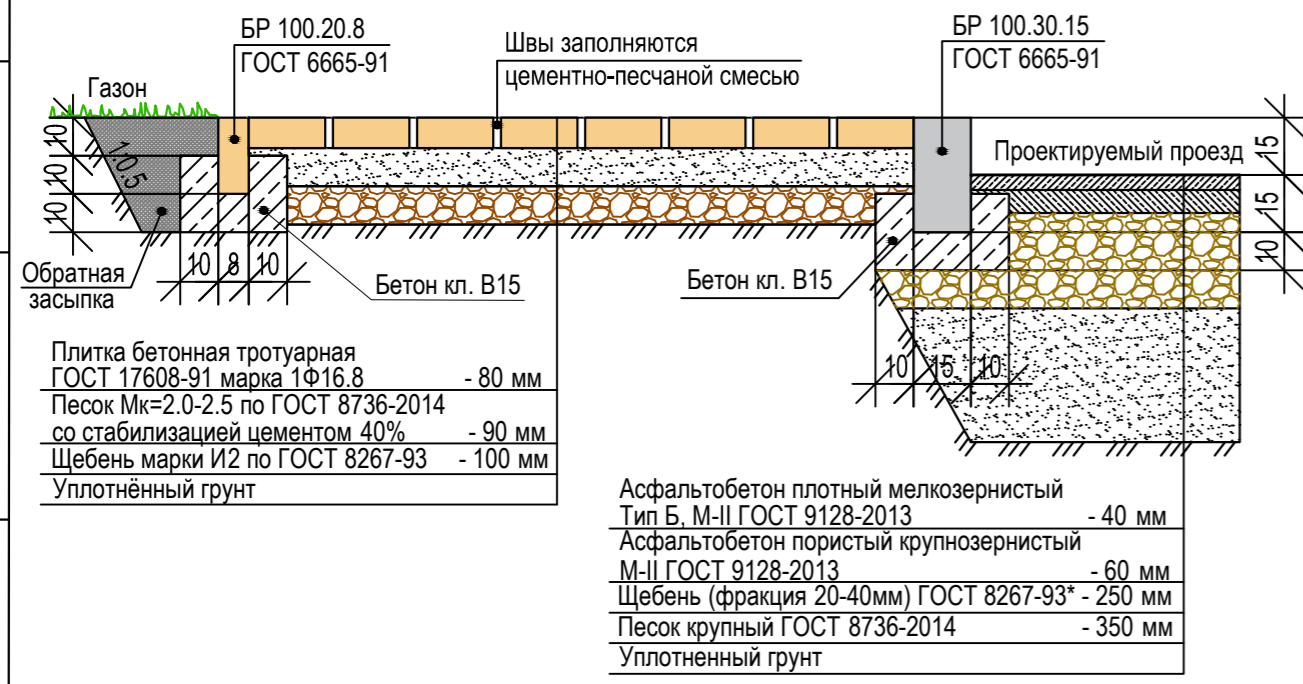
ПОКРЫТИЕ ПОЖАРНОГО ПРОЕЗДА ЩЕБНЕМ (ТИП 2)



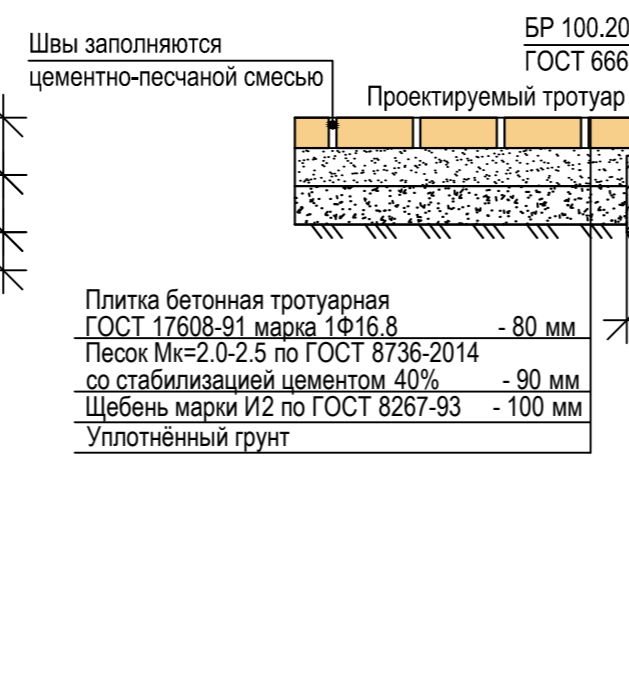
СОПРЯЖЕНИЕ ТРОТУАРА С ПРОЕЗЖЕЙ ЧАСТЬЮ БОРТОВОЙ КАМНЯ БР100.30.15 УКЛАДЫВАТЬ "с занижением"



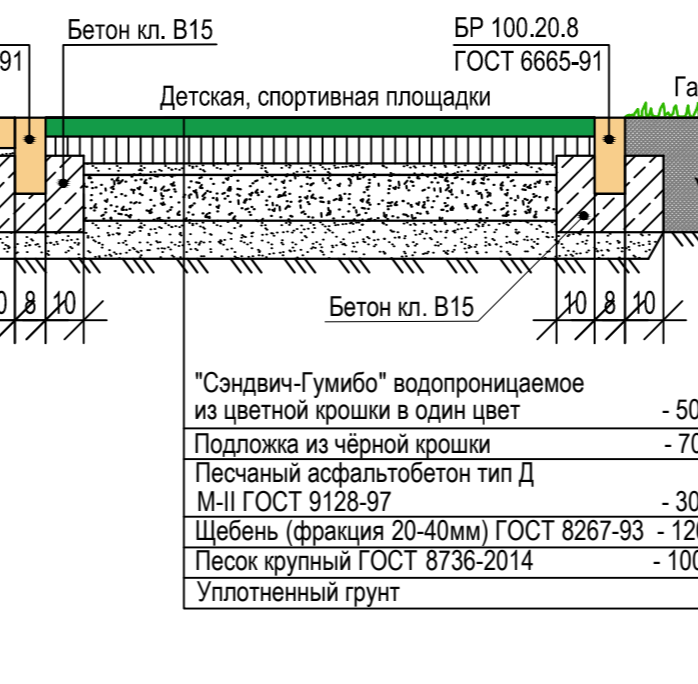
ПОКРЫТИЕ ТРОТУАРОВ БЕТОННОЙ ПЛИТКОЙ (ТИП 3)



АСФАЛЬТОБЕТОННОЕ ПОКРЫТИЕ ПРОЕЗДА (ТИП 1)



ПОКРЫТИЕ ТРОТУАРОВ БЕТОННОЙ ПЛИТКОЙ (ТИП 3)




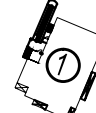


ВОДОПРоницаемое ПОКРЫТИЕ "СЭНДВИЧ-ГУМИБО" (ТИП 5)

Изм.	Кол.уч.	Лист	№док.	Подпись	Дата
Разработал	Фарисеева				
ГАП	Хусаинова				
ГИП	Музин				

08-20-ПЗУ		
9-ти этажный жилой дом по ул.Майская, 11 г.Калуга (мероприятия по результатам обследования ТИСИЗ 607.19-ОСК)		
Стадия	Лист	Листов
Р	7	
План проездов, тротуаров площадок. Конструкции покрытий. М1:500		
ИП "Глазкова Н.А." г.Калуга		

Согласовано
Взам. инв. №
Подп. и дата
Инв. № подл.










УСЛОВНЫЕ ОБОЗНАЧЕНИЯ

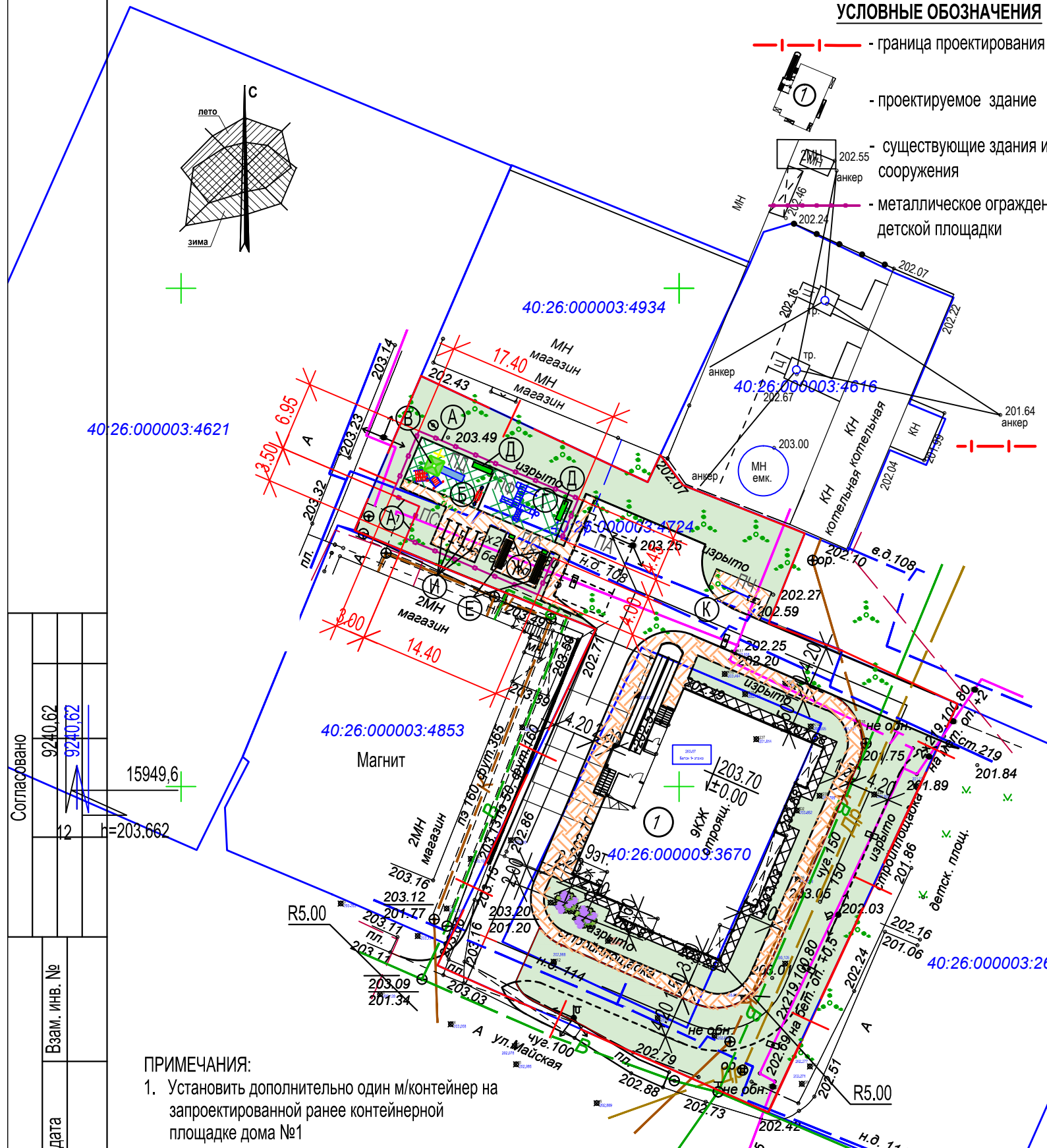
-  - граница проектирования (отвода)
-  - проектируемое здание
-  - существующие здания и сооружения
-  - металлическое ограждение детской площадки

ЭКСПЛИКАЦИЯ ПЛОЩАДОК

Поз.	Наименование	Площадь м ² , по СНиП	Площадь м ² , по проекту
ПИ	Площадки для игр детей дошкольного и младшего школьного возраста	4.40	35.60
ПО	Площадки для отдыха взрослого населения	44.00	19.20
ПФ	Площадки для занятий физкультурой	30.80	37.38
ПС	Площадки для хозяйственных целей:	13.20	36.24
	- для сушки белья	-	19.20
ПЧ	- для чистки домашних вещей	-	17.04
ПМ	- для мусорных контейнеров: 2050.56 м ² x 0,122 м ³ /год : 365 дн. = 0.69 м ³ /сут.	-	-
ПА	Площадки для парковки автотранспорта:		
	- для для жителей жилого дома	44 м/м	4 м/м
	- для маломобильных групп населения - 10 %	- м/м	- м/м

ВЕДОМОСТЬ МАЛЫХ АРХИТЕКТУРНЫХ ФОРМ



Поз.	Обозначение	Наименование	Кол-во	Примечание
А	НПФ "ПИКС"	 Ограждение	53.70 п.м.	арт.7404
Б		 Качели балансир	1	арт.1186
В		 Игровой комплекс	1	арт.4111
Г		 Спорт комплекс КС-8	1	арт.5508
Д		 Скамейка уличная СКК-2	1	арт.6302
Е		 Диван парковый ДП-20	2	арт.6420
Ж		 Урна для мусора У-68	1	арт.6668
И		 Стойки для сушки белья	3	арт.7301
К		 Стойка для чистки ковров	6	арт.7302






ПРИМЕЧАНИЯ:

- Установить дополнительно один м/контейнер на запроектированной ранее контейнерной площадке дома №1

ВЕДОМОСТЬ ЭЛЕМЕНТОВ ОЗЕЛЕНЕНИЯ

Поз.	Наименование породы вида насаждения	Возраст лет	Кол-во (м ²)	Примечания
1	Сирень обыкновенная	1-2	2 шт.	 саженец с комом земли
-	Посев трав	-	659,56 м ²	 семена многолетних трав

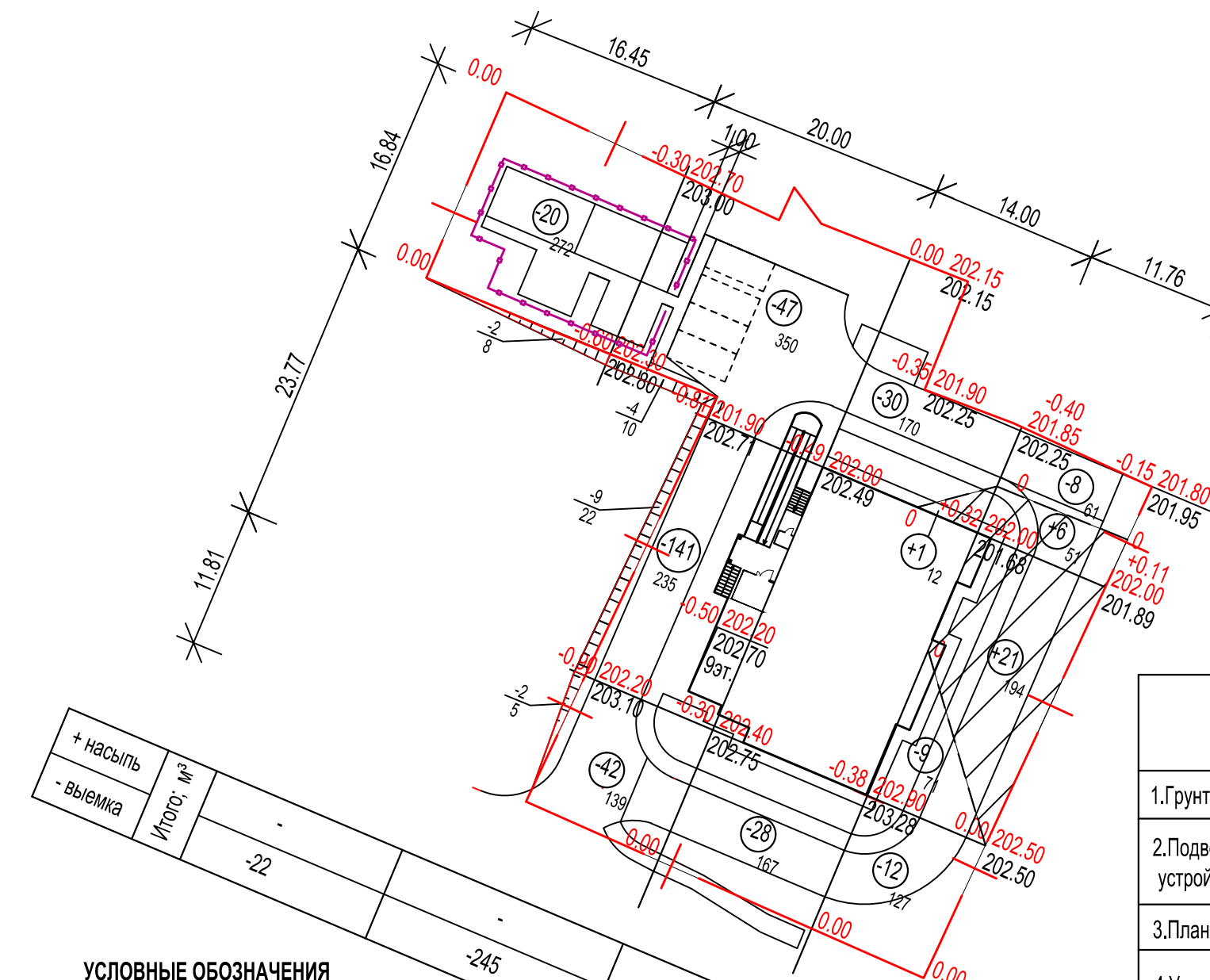
08 - 20 - ПЗУ											
9-ти этажный жилой дом по ул.Майская, 11 г.Калуга (мероприятия по результатам обследования ТИСИЗ 607.19-ОСК)											
Изм.	Кол.уч.	Лист	Недок.	Подпись	Дата						
Разработал	Фарисеева										
ГАП	Хусаинова										
ГИП	Мурзин										
				План озеленения. План расположения малых архитектурных форм. М 1:500	<table border="1"> <tr> <td>Стадия</td> <td>Лист</td> <td>Листов</td> </tr> <tr> <td>Р</td> <td>8</td> <td></td> </tr> </table>	Стадия	Лист	Листов	Р	8	
Стадия	Лист	Листов									
Р	8										
				ИП "Глазкова Н.А." г.Калуга							

ВЕДОМОСТЬ ОБЪЕМОВ ЗЕМЛЯНЫХ МАСС

Наименование грунта	Количество м.куб.		Примечание
	насыпь (+)	выемка (-)	
1.Грунт планировки территории	28	354	(ПЗУ-9)
2.Вытесненный грунт, в.т. при устройстве:		607	
а) покрытий		(607)	(ПЗУ-7)
б) плодородной почвы территории	-	-	
3.Замена плодородного слоя почвы на участках насыпи	-	-	
4. Поправка на уплотнение	3	-	
Всего пригодного грунта	31	961	
5. Избыток пригодного грунта	930	-	
6. Плодородный грунт:			
а) используемый для озеленения территории	132	132	
Баланс:	1093	1093	

ВЕДОМОСТЬ ОБЪЕМОВ РАБОТ

Наименование	Ед. изм.	Кол-во
1.Грунт из под нарезки корыта под проезды, площадки, тротуары, газоны использовать в местах насыпи	м³	607,0
2.Подвозка плодородного грунта из резерва с равномерным его распределением по местам устройства газонов (0.20 м)	м³	132,00
3.Планировка территории в местах разработки грунта в насыпи / в выемке	м²/м²	256,00/ 1516,56
4.Уплотнение грунта в теле насыпи пневмокатками 25 т за 8-10 проходов по одному слою	м³	31,00
5.Планировка территории в насыпи	м³	31,00



- УСЛОВНЫЕ ОБОЗНАЧЕНИЯ**
- - - - граница проектирования (отвода)
 - проектируемое здание
 - выемка
 - линия нулевых работ
 - насыпь
 - + 0.32 | 202.00 - проектная (красная) отметка
 - | 201.68 - существующая (черная) отметка
 - | 201.68 - рабочая отметка

Примечания:
 1. Разбивку сетки квадратов для подсчёта объёмов земляных масс производить от створов наружных граней стен проектируемого жилого дома №1.
 2. В расчете не учитывается избыточный грунт от устройства фундаментов, подземных сооружений и инженерных коммуникаций.

Согласовано	
Взам. инв. №	
Подп. и дата	
Инв. № подл.	

						08 - 20 - ПЗУ		
						9-ти этажный жилой дом по ул.Майская, 11 г.Калуга (мероприятия по результатам обследования ТИСИЗ 607.19-ОСК)		
Изм.	Кол.уч.	Лист	№док.	Подпись	Дата	Стадия	Лист	Листов
						Р	9	
Разработал	Фарисеева					ИП "Глазкова Н.А." г.Калуга		
ГАП	Хусаинова					План земляных масс. М 1:500		
ГИП	Мурзин							

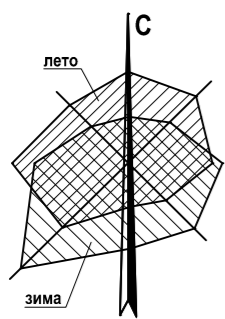
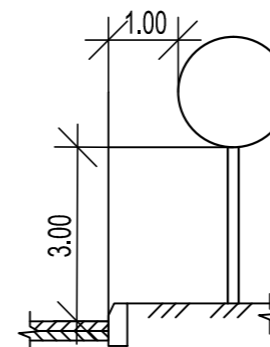


Схема размещения знаков в поперечном профиле дороги: ГОСТ Р 52289-2004. Приложение В, рис. В.1 (а).



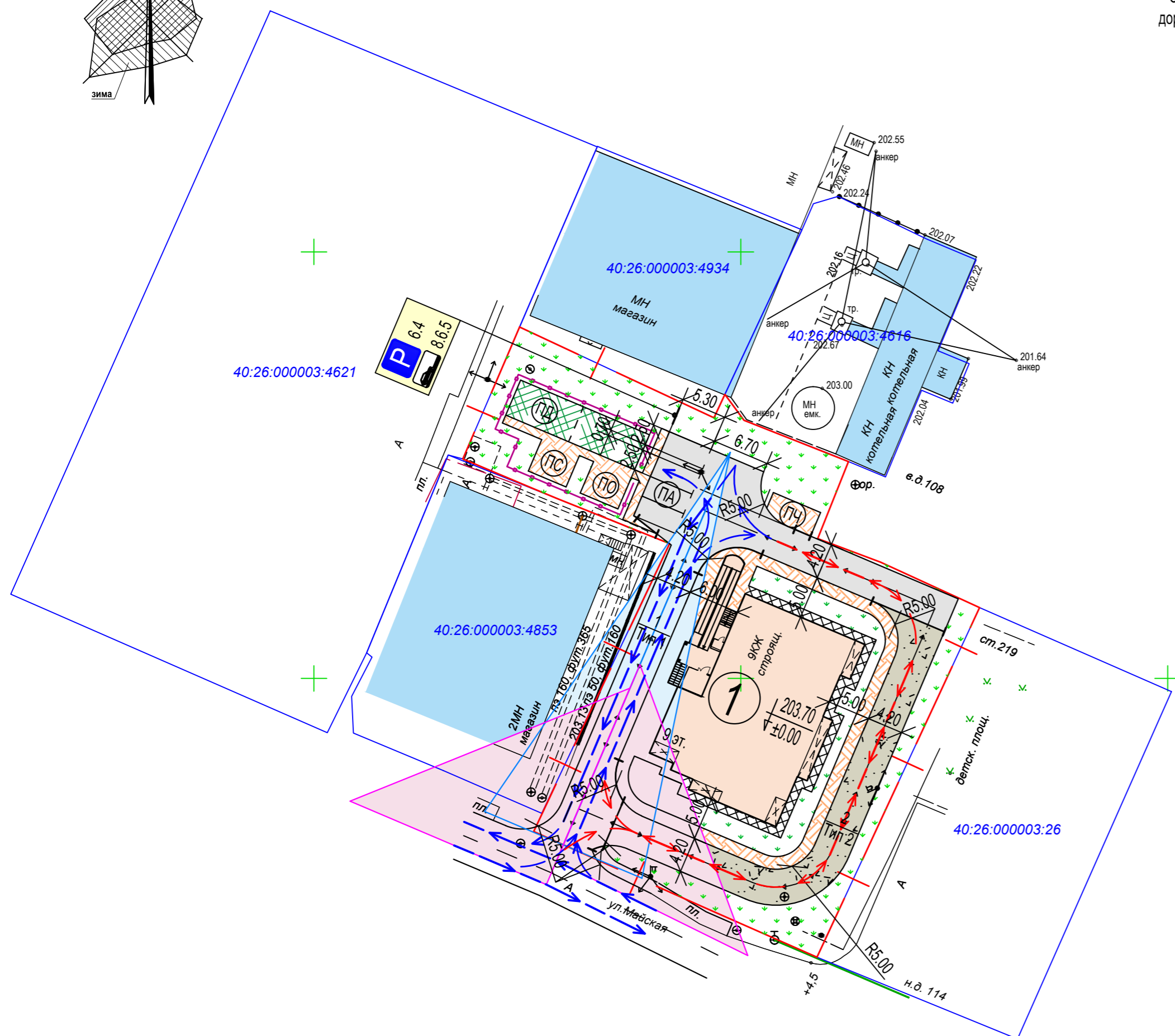
ВЕДОМОСТЬ ДОРОЖНЫХ ЗНАКОВ

Обозначение	Наименование	Кол-во	№ знака	Установление знаков
ГОСТ Р 52289-2004 «Правила применения дорожных знаков, разметки, светофоров, дорожных ограждений и направляющих устройств».				
Информационные знаки:				
	"место стоянки"	1	6.4	требуется
Знаки дополнительной информации (таблички):				
	"способ постановки транспортного средства на стоянку"	1	8.6.5	требуется

Расчёт парковок для автомобилей.
 Временный паркинг по ПЗЗ г.Калуга №249 от 28.12.2019 г. (раздел 1.1, пункт 1) по проекту:
 Многоквартирный жилой дом №10 по ППТ: количество машино-мест на 1 квартиру - 1 м/м на 44 кв. - 44 м/места (в том числе парковки для маломобильных групп населения 4 м/м) 4 м/м -

УСЛОВНЫЕ ОБОЗНАЧЕНИЯ:

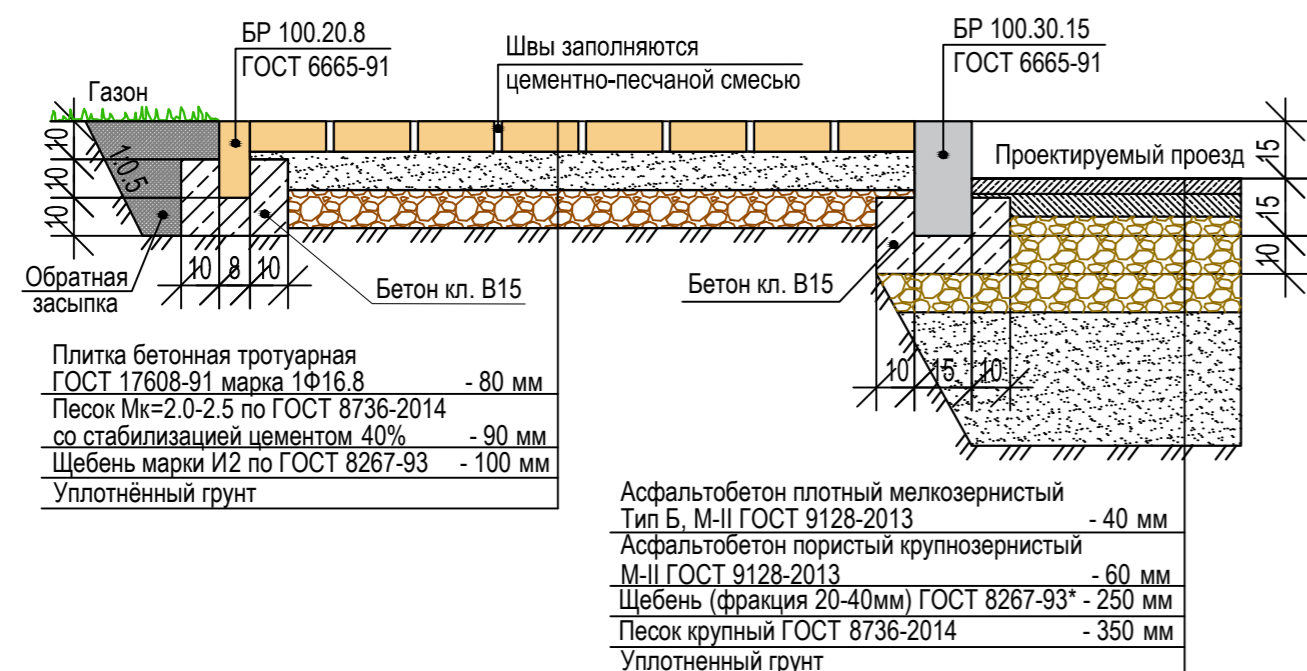
- проектируемый 9-ти этажный жилой дом
- существующие здания и сооружения
- граница отвода территории
- в местах сопряжения тротуара с проездом бортовой камень БР100.30.15 и БК100.30.18 укладывать "с занижением"
- направление движения транспортных средств основного потока и для пожарных машин
- направление движения транспортных средств (пожарных машин)
- размер сторон треугольника видимости для условий "транспорт-транспорт" при скорости 40 км/ч принят 25x25 м.
- размер сторон треугольника видимости для условий "пешеход-транспорт" при скорости 40 км/ч принят 10x50 м.
- место для временной парковки автотранспорта



ПОКРЫТИЕ ТРОТУАРОВ БЕТОННОЙ ПЛИТКОЙ

АСФАЛЬТОБЕТОННОЕ ПОКРЫТИЕ ПРОЕЗДА (ТИП 1)

ПОКРЫТИЕ ПОЖАРНОГО ПРОЕЗДА ЩЕБНЕМ (ТИП 2)



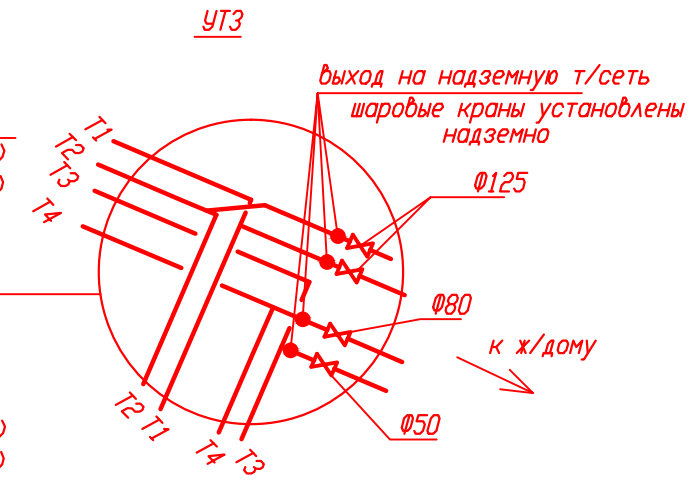
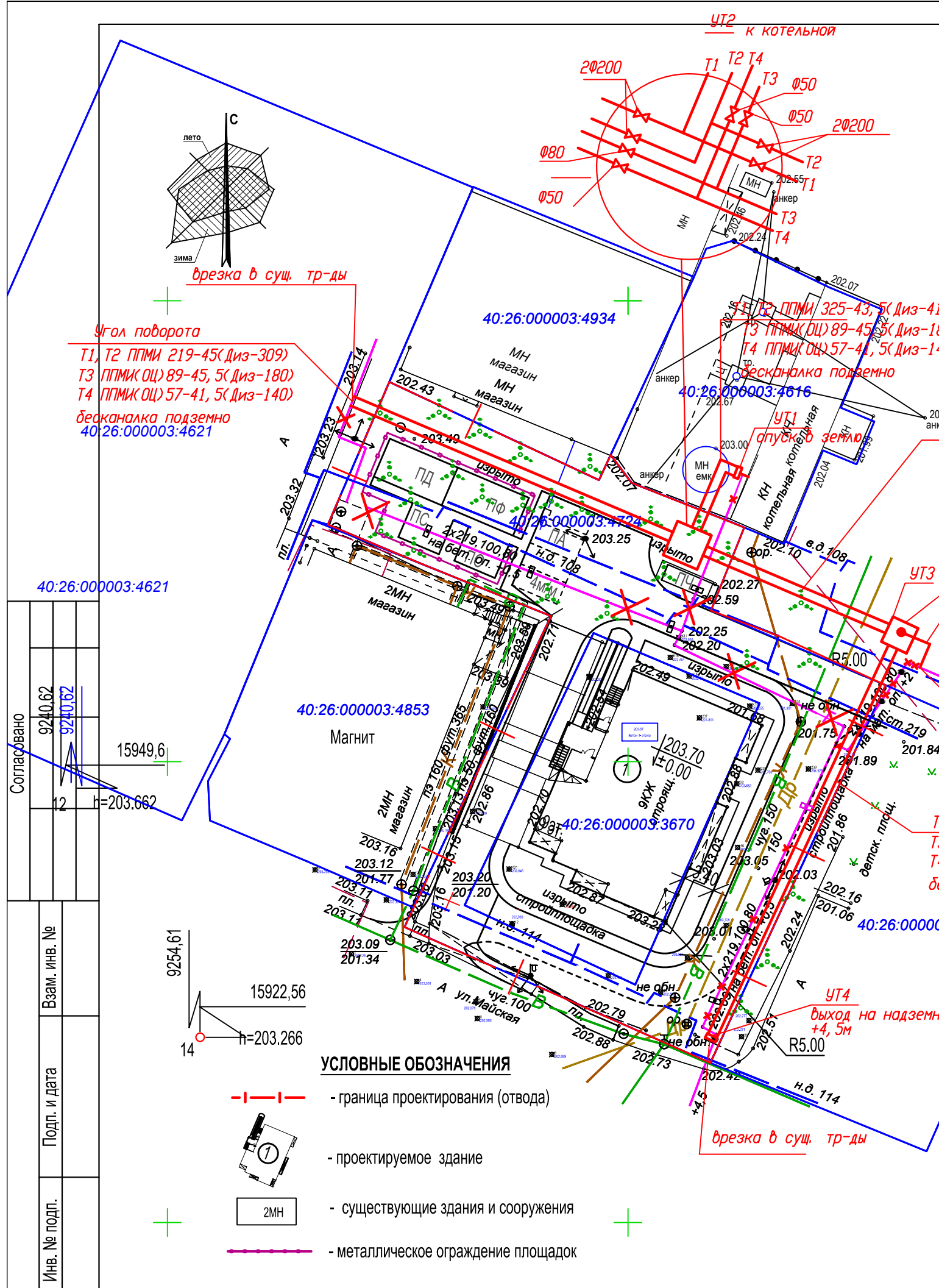
					08-20-ПЗУ			
					9-ти этажный жилой дом по ул.Майская, 11 г.Калуга (мероприятия по результатам обследования ТИСИЗ 607.19-ОСК)			
Изм.	Кол.уч.	Лист	№док.	Подпись	Дата	Стадия	Лист	Листов
Разработал	Фарисеева					Р	10	
ГАП	Хусаинова					Схема движения транспортных средств. М1:500		ИП "Глазкова Н.А." г.Калуга
ГИП	Мурзин							

Согласовано

Взам. инв. №	
Подп. и дата	
Инв. № подл.	

Ведомость жилых и общественных зданий и сооружений

№ по ГП	Наименование	этажность	Количество		Площадь, м²				Строительный объем, м³		
			зданий	квартир	застройки		общая квартир		Здания	Всего	
					Здания	Всего	Здания	Всего			
1	Жилой дом	9	1	44	44	432,44	432,44	2050,56	2050,56	10047,98	10047,98



Согласовано	9240.62	9240.62
Взам. инв. №	12	12
Подп. и дата	15949,6	h=203.662
Инв. № подл.	9254,61	15922,56
	14	h=203.266

- УСЛОВНЫЕ ОБОЗНАЧЕНИЯ**
- граница проектирования (отвода)
 - проектируемое здание
 - существующие здания и сооружения
 - металлическое ограждение площадок

Условные обозначения

Обозначение.		Наименование.
Проектируемые.	Существующие.	
		тепло/сеть на бетонных опорах (переносится)
		бесканальная прокладка подземно тепло/сети

						08 - 20 - ПЗУ		
						9-ти этажный жилой дом по ул.Майская, 11 г.Калуга (мероприятия по результатам обследования ТИСИЗ 607.19-ОСК)		
Изм.	Кол.уч.	Лист	№док.	Подпись	Дата	Стадия	Лист	Листов
				Фарисеева		Р	11	
				Хусаинова		Сводный план инженерных сетей. 1:500		
				Мурзин		ИП "Глазкова Н.А." г.Калуга		