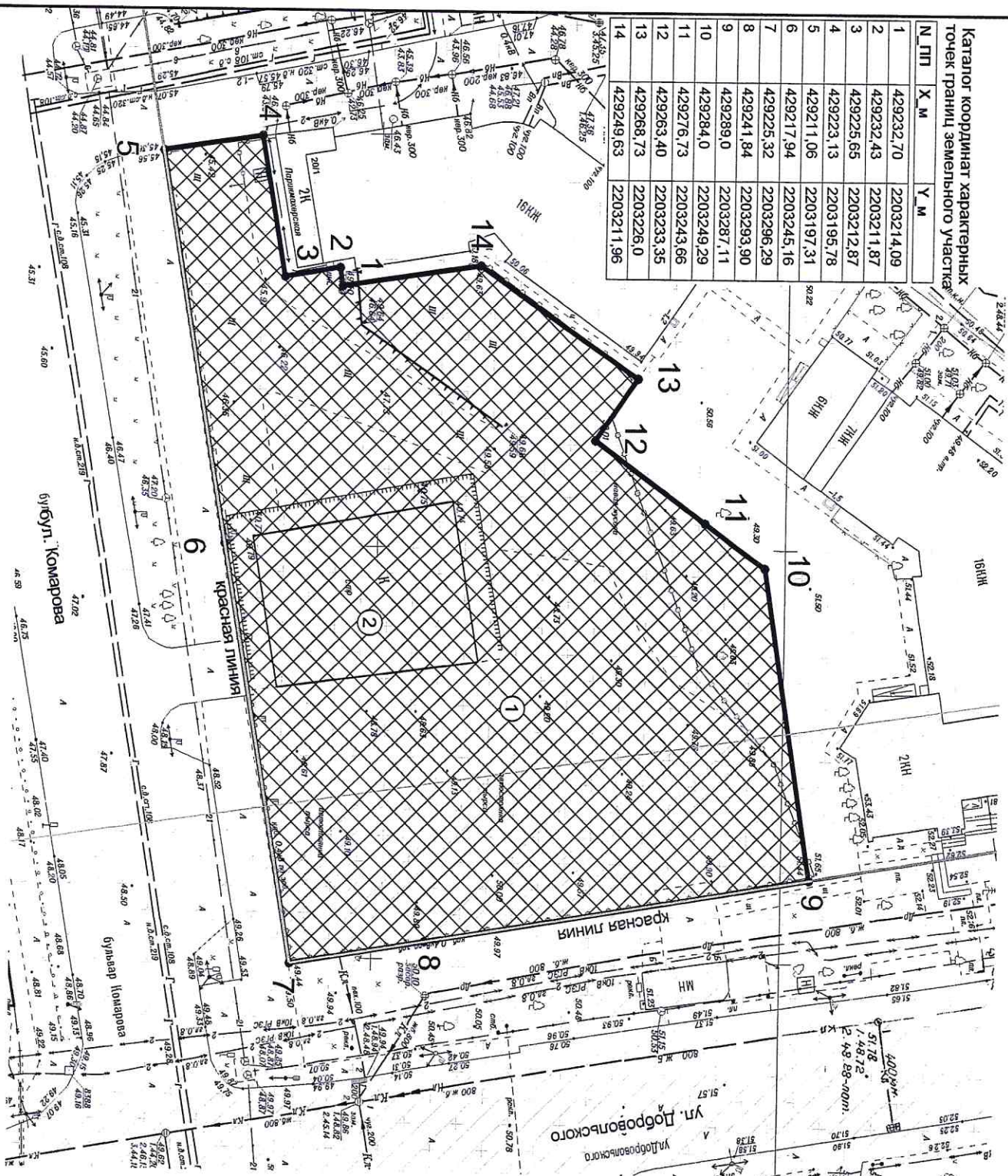


Чертеж градостроительного плана земельного участка

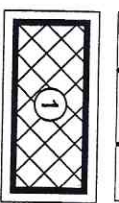

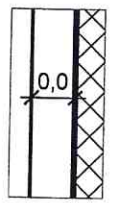
№ п/п	X, м	Y, м
1	429232,70	2203214,09
2	429232,43	2203211,87
3	429225,65	2203212,87
4	429223,13	2203195,78
5	429211,06	2203197,31
6	429217,94	2203245,16
7	429225,32	2203296,29
8	429241,84	2203293,90
9	429289,0	2203287,11
10	429284,0	2203249,29
11	429276,73	2203243,66
12	429263,40	2203233,35
13	429268,73	2203226,0
14	429249,63	2203211,96



Ситуацион



Условные обозначения

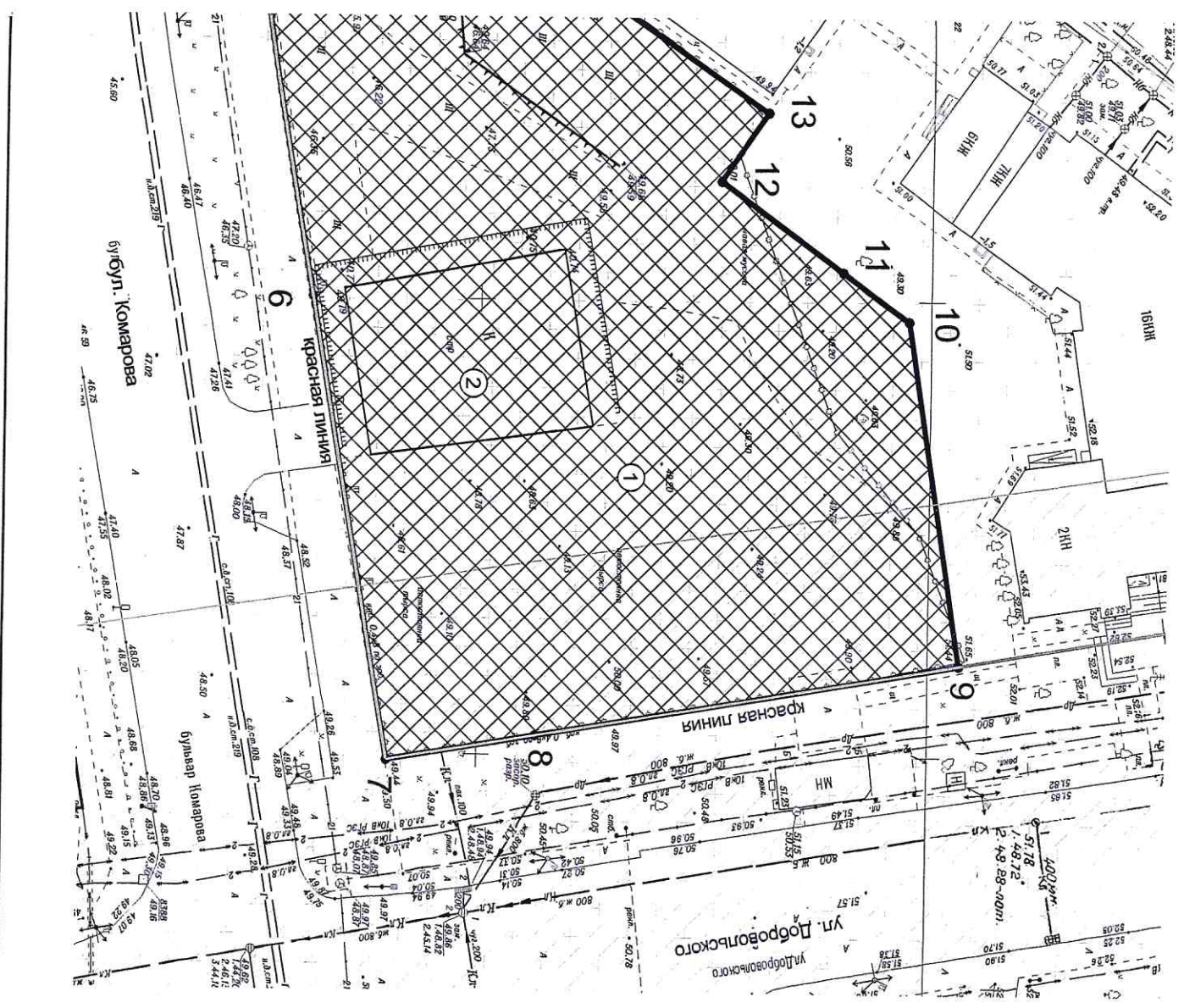
-  Границы земельного участка с номерами характерных точек
-  Границы, в пределах которых разрешается строительство объектов капитального строительства
-  Минимальные отступы от границ земельного участка

- Чертеж градостроительного плана земельного участка, имеющийся в информационной системе общедоступности Департамента.
- Чертеж градостроительного плана земельного участка архитектуры и градостроительства города Ростова -

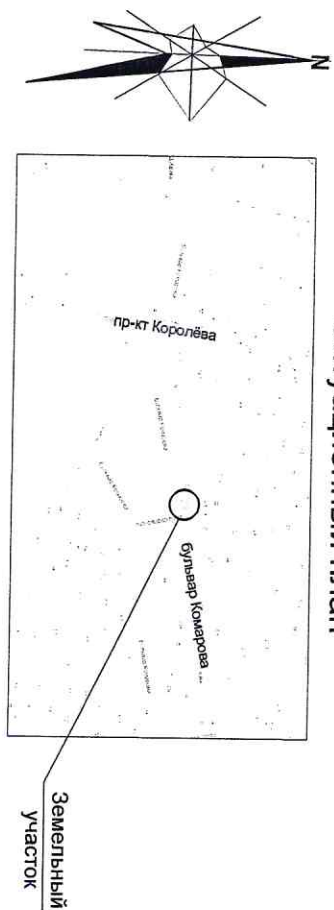
Утверждаю:
И.о. главного архитектора города -
Директора Департамента
Настоящий чертеж является обязательным приложением земельного участка от 03.06.2019 № RU613106

Департамент архите		Зона застройки		Дом	
Изм.	Коп.уч.	Лист	Фолдок	Подпись	Дата
Разработал	Казюкова И.Е.	Проверил	Давыденко Е.М.	06.19	06.19
Земельный участок № 06.19					
г. Ростов-на-Дону, район, бульвар К					
Чертеж градостроительного участка					


Чертеж градостроительного плана земельного участка

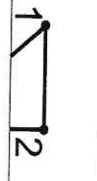


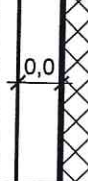
Ситуационный план





Условные обозначения


- 

Границы земельного участка с номерами характерных точек
- 

Границы, в пределах которых разрешается строительство объектов капитального строительства
- 

Минимальные отступы от границ земельного участка
- 

Объект капитального строительства
- 

Приаэродромные территории аэродромов «Ростов-на-Дону (Центальный)», «Ростов-на-Дону «Северный», «Глифов»
- 

Зона регулирования архитектурной среды вдоль основных магистралей города

1. Чертеж градостроительного плана земельного участка разработан на топографической основе, имеющейся в информационной системе обеспечения градостроительной деятельности Департамента.

2. Чертеж градостроительного плана земельного участка разработан Департаментом архитектуры и градостроительства города Ростова -на-Дону в июне 2019 года.

Утверждаю:
И.О. главного архитектора города -
директора Департамента
Настоящий чертеж является обязательным приложением к градостроительному плану земельного участка от 03.06.2019 № RU613100000

Е. П. Гавриленко



Департамент архитектуры и градостроительства г.Ростова-на-Дону		Зона застройки многоквартирными домами Ж-31/122 подзона Б		Отдел подготовки градостроительных планов земельных участков	
Имя	Кол.Уч.	Лист	Неподк.	Подпись	Дата
Нач.отдела	Дьячкова О.А.	06.19		<i>[Signature]</i>	06.19
Разработал	Казанкова М.Е.	06.19		<i>[Signature]</i>	06.19
Проверил	Панфилова Е.М.	06.19		<i>[Signature]</i>	06.19