



ДЕПАРТАМЕНТ СТРОИТЕЛЬСТВА
ЯРОСЛАВСКОЙ ОБЛАСТИ

Кому Общество с ограниченной ответственностью

(наименование застройщика)

«СтройТемп»

(фамилия, имя, отчество – для граждан,

150001, г. Ярославль,

полное наименование организации – для юридических лиц),

ул. Большая Луговая, д. 34, пом. 3

его почтовый индекс и адрес, адрес электронной почты)

РАЗРЕШЕНИЕ на строительство

Дата 28.01.2020

№ 76-301000- 009 -2020

Департамент строительства

(наименование уполномоченного федерального органа исполнительной власти, или органа исполнительной власти субъекта Российской Федерации, или органа

Ярославской области,

местного самоуправления, осуществляющего выдачу разрешения на строительство, Государственная корпорация по атомной энергии «Росатом»)

в соответствии со статьёй 51 Градостроительного кодекса Российской Федерации, разрешает:


1.	Строительство объекта капитального строительства	
2.	Наименование объекта капитального строительства (этапа) в соответствии с проектной документацией	Многоквартирный жилой дом с инженерными коммуникациями
	Наименование организации, выдавшей положительное заключение экспертизы проектной документации и в случаях, предусмотренных законодательством Российской Федерации, реквизиты приказа об утверждении положительного заключения государственной экологической экспертизы	ООО «Центр строительной экспертизы»
	Регистрационный номер и дата выдачи положительного заключения экспертизы проектной документации и в случаях, предусмотренных законодательством Российской Федерации, реквизиты приказа об утверждении положительного заключения государственной экологической экспертизы	№ 76-2-1-3-0017-18 от 02.07.2018
3.	Кадастровый номер земельного участка (земельных участков), в пределах которого (которых) расположен или планируется расположение объекта капитального строительства	76:23:011401:6916
	Номер кадастрового квартала (кадастровых кварталов), в пределах которого (которых) расположен или планируется расположение объекта капитального строительства	76:23:011401

	Кадастровый номер реконструируемого объекта капитального строительства	-
3.1.	Сведения о градостроительном плане земельного участка	№ RU76301000-9365, выдан 22.02.20 ДАЗО мэрии города Ярославля
3.2.	Сведения о проекте планировки и проекте межевания территории	Не утвержден
3.3.	Сведения о проектной документации объекта капитального строительства, планируемого к строительству, реконструкции, проведению работ сохранения объекта культурного наследия, при которых затрагиваются конструктивные и другие характеристики надёжности и безопасности объекта	ООО «Альфапроект»
4.	<p>Краткие проектные характеристики для строительства, реконструкции объекта капитального строительства, объекта культурного наследия, если при проведении работ по сохранению объекта культурного наследия затрагиваются конструктивные и другие характеристики надёжности и безопасности такого объекта:</p> <p>площадь земельных участков – 2000,0 м², а также 758,0 м², 1299,0 м² – для размещения спортивных и детских площадок; 248,0 м², 131,0 м² и 53,0 м², - для элементов благоустройства территории, проезда; количество квартир – 77, общая площадь объекта – 6571,1 м²; общая площадь квартир (с учетом площади балконов и лоджий) – 4260,26 м²; жилая площадь квартир – 2146,91 м²; количество этажей – 8-12; строительный объём – 23112,4 м³, в т.ч. подземной части – 2045,3 м³.</p> <p>Наименование объекта капитального строительства, входящего в состав имущественного комплекса, в соответствии с проектной документацией:</p>	
	Общая площадь (кв. м):	Площадь участка (кв. м):
	Объём (куб. м):	в том числе подземной части (куб. м):
	Количество этажей (шт.):	Высота (м):
	Количество подземных этажей (шт.):	Вместимость (чел.):
	Площадь застройки (кв. м):	
	Иные показатели:	
5.	Адрес (местоположение) объекта:	г. Ярославль, Дзержинский район, Ленинградский просп., д. 66 в
6.	Краткие проектные характеристики линейного объекта:	
	Категория (класс):	
	Протяжённость:	
	Мощность (пропускная способность, грузооборот, интенсивность движения):	
	Тип (КЛ, ВЛ, КВЛ), уровень напряжения линий электропередачи	
	Перечень конструктивных элементов, оказывающих влияние на безопасность:	
	Иные показатели:	

Срок действия настоящего разрешения — до « 29 » июля 2022 г. в соответствии с проектом организации строительства согласно части 19 статьи 51 Градостроительного кодекса Российской Федерации

**Председатель
комитета регулирования
градостроительной деятельности
департамента строительства
Ярославской области**

(должность уполномоченного лица органа,
осуществляющего выдачу разрешения на
строительство)



(подпись)

О.Г. Быков

(расшифровка подписи)

« 28 » января 20 20 г.

М. П.

Действие настоящего разрешения
продлено до « » _____ 20 г.

(должность уполномоченного лица органа,
осуществляющего выдачу разрешения на
строительство)

(подпись)

(расшифровка подписи)

« » _____ 20 г.

М. П.



ДЕПАРТАМЕНТ СТРОИТЕЛЬСТВА
ЯРОСЛАВСКОЙ ОБЛАСТИ

Кому Общество с ограниченной ответственностью

(наименование застройщика

«СтройТемп»

(фамилия, имя, отчество – для граждан,

150001, г. Ярославль,

полное наименование организации – для юридических лиц),

ул. Большая Луговая, д. 34, пом. 3

его почтовый индекс и адрес, адрес электронной почты)

РАЗРЕШЕНИЕ на строительство

Дата 28.01.2020

№ 76-301000- 009 -2020

Департамент строительства

(наименование уполномоченного федерального органа исполнительной власти, или органа исполнительной власти субъекта Российской Федерации, или органа

Ярославской области,

местного самоуправления, осуществляющего выдачу разрешения на строительство, Государственная корпорация по атомной энергии «Росатом»)

в соответствии со статьёй 51 Градостроительного кодекса Российской Федерации, разрешает:

1.	Строительство объекта капитального строительства	
2.	Наименование объекта капитального строительства (этапа) в соответствии с проектной документацией	Многоквартирный жилой дом с инженерными коммуникациями
	Наименование организации, выдавшей положительное заключение экспертизы проектной документации и в случаях, предусмотренных законодательством Российской Федерации, реквизиты приказа об утверждении положительного заключения государственной экологической экспертизы	ООО «Центр строительной экспертизы»
	Регистрационный номер и дата выдачи положительного заключения экспертизы проектной документации и в случаях, предусмотренных законодательством Российской Федерации, реквизиты приказа об утверждении положительного заключения государственной экологической экспертизы	№ 76-2-1-3-0017-18 от 02.07.2018
3.	Кадастровый номер земельного участка (земельных участков), в пределах которого (которых) расположен или планируется расположение объекта капитального строительства	76:23:011401:6916
	Номер кадастрового квартала (кадастровых кварталов), в пределах которого (которых) расположен или планируется расположение объекта капитального строительства	76:23:011401

	Кадастровый номер реконструируемого объекта капитального строительства	
3.1.	Сведения о градостроительном плане земельного участка	№ RU76301000-9365, выдан 22.02.2019 ДАЗО мэрии города Ярославля
3.2.	Сведения о проекте планировки и проекте межевания территории	Не утвержден
3.3.	Сведения о проектной документации объекта капитального строительства, планируемого к строительству, реконструкции, проведению работ сохранения объекта культурного наследия, при которых затрагиваются конструктивные и другие характеристики надёжности и безопасности объекта	ООО «Альфaproект»
4.	<p>Краткие проектные характеристики для строительства, реконструкции объекта капитального строительства, объекта культурного наследия, если при проведении работ по сохранению объекта культурного наследия затрагиваются конструктивные и другие характеристики надёжности и безопасности такого объекта:</p> <p>площадь земельных участков – 2000,0 м², а также 758,0 м², 1299,0 м² – для размещения спортивных и детских площадок; 248,0 м², 131,0 м² и 53,0 м², - для элементов благоустройства территории, проезда; количество квартир – 77, общая площадь объекта – 6571,1 м²; общая площадь квартир (с учетом площади балконов и лоджий) – 4260,26 м²; жилая площадь квартир – 2146,91 м²; количество этажей – 8-12; строительный объём – 23112,4 м³, в т.ч. подземной части – 2045,3 м³.</p>	
	<p>Наименование объекта капитального строительства, входящего в состав имущественного комплекса, в соответствии с проектной документацией:</p>	
	Общая площадь (кв. м):	Площадь участка (кв. м):
	Объём (куб. м):	в том числе подземной части (куб. м):
	Количество этажей (шт.):	Высота (м):
	Количество подземных этажей (шт.):	Вместимость (чел.):
	Площадь застройки (кв. м):	
	Иные показатели:	
5.	Адрес (местоположение) объекта:	г. Ярославль, Держинский район, Ленинградский просп., д. 66 в
6.	Краткие проектные характеристики линейного объекта:	
Категория (класс):		
Протяжённость:		
Мощность (пропускная способность, грузооборот, интенсивность движения):		
Тип (КЛ, ВЛ, КВЛ), уровень напряжения линий электропередачи		
Перечень конструктивных элементов, оказывающих влияние на безопасность:		
Иные показатели:		

Срок действия настоящего разрешения — до « 29 » июля 2022 г. в соответствии с проектом организации строительства согласно части 19 статьи 51 Градостроительного кодекса Российской Федерации

**Председатель
комитета регулирования
градостроительной деятельности
департамент строительства
Ярославской области**


(должность уполномоченного лица органа, осуществляющего выдачу разрешения на строительство)

« 28 » января 20 20 г.

М.П.



Действие настоящего разрешения продлено до « » 20 г.


(подпись)

О.Г. Быков

(расшифровка подписи)


_____ (подпись)

(расшифровка подписи)

(должность уполномоченного лица органа, осуществляющего выдачу разрешения на строительство)

« » _____ 20 г.

М.П.



Скреплено подписью и
печатью *М.И. Комраков* листа
Дата *22.07.2020*

М.И. Комраков

