



Кому: Обществу с ограниченной ответственностью
(наименование застройщика)
«СеверСтройПартнер»
(фамилия, имя, отчество - для граждан,
ХМАО-Югра, г. Сургут, ул. 30 лет Победы,
полное наименование организации – для юридических лиц),
д. 10, тел: 8 (3462) 95-11-95
его почтовый индекс и адрес, адрес электронной почты)

РАЗРЕШЕНИЕ на строительство

Дата 17 ноября 2017 г.

№ 86-ru86310000-147-2017

Администрация города Сургута

(наименование уполномоченного федерального органа исполнительной власти или органа исполнительной власти субъекта Российской Федерации, или органа

Ханты-Мансийский автономный округ-Югра

местного самоуправления, осуществляющих выдачу разрешения на строительство, Государственная корпорация по атомной энергии "Росатом")

в соответствии со статьей 51 Градостроительного кодекса Российской Федерации, разрешает:

1.	Строительство объекта капитального строительства	V
	Реконструкцию объекта капитального строительства	
	Работы по сохранению объекта культурного наследия, затрагивающие конструктивные и другие характеристики надежности и безопасности такого объекта	
	Строительство линейного объекта (объекта капитального строительства, входящего в состав линейного объекта)	
	Реконструкцию линейного объекта (объекта капитального строительства, входящего в состав линейного объекта)	
2.	Наименование объекта капитального строительства (этапа), в соответствии с проектной документацией	«Жилой дом №6 в 44 микрорайоне г. Сургута»
	Наименование организации, выдавшей положительное заключение экспертизы проектной документации, и в случаях, предусмотренных законодательством Российской Федерации, реквизиты приказа об утверждении положительного заключения государственной экологической экспертизы	ООО «Институт Проектирования и Экспертизы»
	Регистрационный номер и дата выдачи положительного заключения экспертизы проектной документации и в случаях, предусмотренных законодательством Российской Федерации, реквизиты приказа об утверждении положительного заключения государственной экологической экспертизы	№ 86-2-1-3-0078-17 от 20.10.2017

3	Кадастровый номер земельного участка (земельных участков), в пределах которого (которых) расположен или планируется расположение объекта капитального строительства	86:10:0101125:456		
	Номер кадастрового квартала (кадастровых кварталов), в пределах которого (которых) расположен или планируется расположение объекта капитального строительства	86:10:0101125		
	Кадастровый номер реконструируемого объекта капитального строительства			
3.1	Сведения о градостроительном плане земельного участка	№ RU-86310000-2234 от 18.10.2017		
3.2	Сведения о проекте планировки и проекте межевания территории			
3.3	Сведения о проектной документации объекта капитального строительства, планируемого к строительству, реконструкции, проведению работ сохранения объекта культурного наследия, при которых затрагиваются конструктивные и другие характеристики надежности и безопасности объекта	проектная организация – ООО «СеверСтрой» шифр 2014-44-6		
4.	Краткие проектные характеристики для строительства, реконструкции объекта капитального строительства, объекта культурного наследия, если при проведении работ по сохранению объекта культурного наследия затрагиваются конструктивные и другие характеристики надежности и безопасности такого объекта:			
	Наименование объекта капитального строительства, входящего в состав имущественного комплекса, в соответствии с проектной документацией: Жилой дом №6			
	Общая площадь (кв.м.):	16799,25	Площадь участка (кв.м.):	7829,0
	Объем (куб.м.):	56255,82	в том числе подземной части (куб. м.)	2366,49
	Количество этажей(шт.):	23	Высота(м):	 2999-15232
	Количество подземных этажей(шт.):	1	Вместимость(чел.):	
	Площадь застройки(кв.м.):	815,82		
	Иные показатели	Количество квартир – 217 шт. в том числе: однокомнатных – 131 шт; двухкомнатных – 65 шт; трехкомнатных – 21 шт. Общая площадь квартир (с учетом балконов и лоджий) – 10684,14 кв.м; Площадь балконов и лоджий (с пониж. коэфф.) – 388,0 кв.м.; Общая площадь встроенных помещений – 121,15 кв.м.		


5.	Адрес (местоположение объекта):	Тюменская область, ХМАО-Югра, г. Сургут, микрорайон 44
6.	Краткие проектные характеристики линейного объекта:	
	Категория(класс):	
	Протяженность:	
	Мощность (пропускная способность, грузооборот, интенсивность движения):	
	Тип (КЛ, ВЛ, КВЛ), уровень напряжения линий электропередачи	
	Перечень конструктивных элементов, оказывающих влияние на безопасность:	
	Иные показатели	



2999-15232

Срок действия настоящего разрешения – до «27» марта 2019 г. в соответствии с обоснованием принятой продолжительности строительства объекта капитального строительства, приведенным в разделе 6 «Проекта организации строительства», шифр 2014-44-6-ПОС.

Заместитель главы
Администрации города
(должность уполномоченного
лица органа, осуществляющего
выдачу разрешения на строительство)


(подпись)




Р.Е. Меркулов
(расшифровка подписи)

« 17 » ноября 2017г.

М.П.

Действие настоящего разрешения
продлено до: « 30 » сентября 20 19 г.

Заместитель Главы города
(должность уполномоченного
лица органа, осуществляющего
выдачу разрешения на строительство)


(подпись)

Н.Н. Кривцов
(расшифровка подписи)




« 27 » июня 20 18 г.

М.П.

Зачеркнутое не читать.
Добавленному «10606,91» -верить.

Заместитель Главы города




Н.Н. Кривцов

«~~13~~» ~~ноября~~ 20 ~~18~~ г.



Действие настоящего разрешения продлено до: « 30 » ~~ноября~~ 20 ~~20~~ г.

Заместитель Главы города



(подпись)

Н.Н. Кривцов
(расшифровка подписи)



« 13 » ~~ноября~~ 20 ~~19~~ г.