


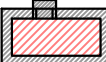



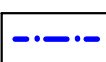




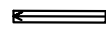

ЭКСПЛИКАЦИЯ

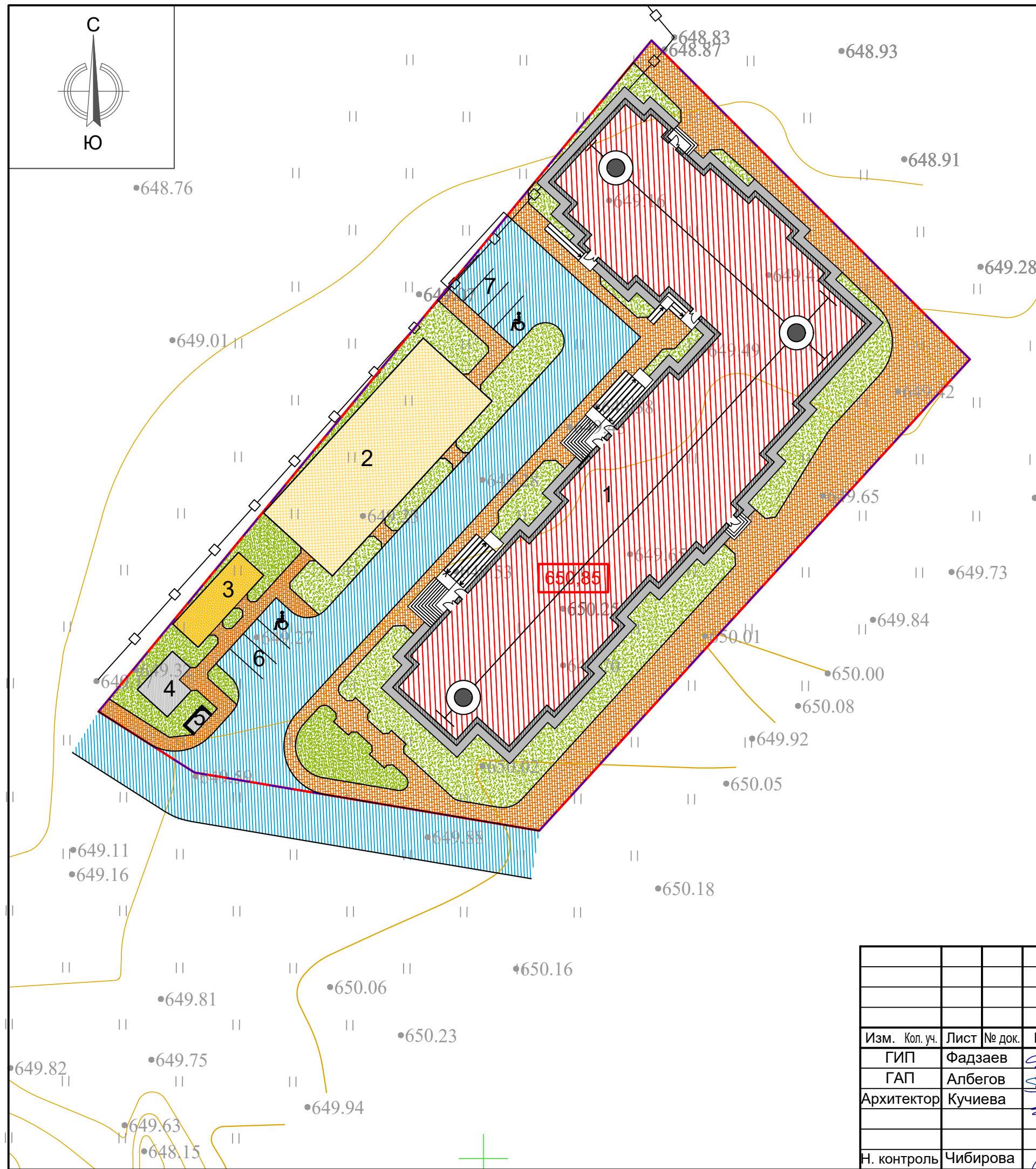
Номер на плане	НАИМЕНОВАНИЕ	ПРИМЕЧАНИЕ
1	Многоквартирный 9-этажный жилой дом	проектируемый
2	Детская площадка	проектируемая
3	Площадка для отдыха взрослого населения	проектируемая
4	Хозяйственная площадка	проектируемая
5	Контейнерная площадка для сбора бытовых отходов	проектируемая
6	Открытые стоянки для временного хранения легкового автотранспорта на 4 м/м	проектируемая
7	Открытые стоянки для временного хранения легкового автотранспорта на 4 м/м	проектируемая




ТЕХНИКО-ЭКОНОМИЧЕСКИЕ ПОКАЗАТЕЛИ

№№ п/п	НАИМЕНОВАНИЕ ПОКАЗАТЕЛЕЙ	Ед. изм.	КОЛ-ВО	ПРИМЕЧАНИЕ
1	Площадь территории в границах земельного участка	м ²	5047	
2	Площадь территории в границах благоустройства	м ²	5047	
3	Площадь застройки	м ²	1767	
4	Плотность застройки в границах земельного участка	%	35	
5	Площадь отмости, автодорог и тротуаров с твердым покрытием в границах участка	м ²	1991,3	
6	Площадь озеленения в границах участка	м ²	900,93	
		%	18	
7	Площадь отмости, автодорог и тротуаров с тверд. покрыт. в границах благоустр-ва	м ²	1957,9	
8	Площадь озеленения в границах благоустройства	м ²	900,93	
		%	18	
9	Площадь детской площадки	м ²	335,8	
10	Площадь площадки для отдыха взрослого населения	м ²	50,4	

УСЛОВНЫЕ ОБОЗНАЧЕНИЯ

	Автодороги и площадки проектируемые		Здание проектируемое
	Тротуар из бетонны тротуарных плит проектируемый		Границы земельного участка в собственности
	Тротуар с асфальтобетонным покрытием проектируемый		Граница благоустройства
	Площадки для отдыха проектируемые	Скв. 000 	Скважина
	Газон проектируемый	№ Скважины	абсолютная отметка устья
	Хозяйственная площадка		Пандус проектируемый
			Машиноместо для МГН



					АФ-04-19-ПЗУ					
					Многоквартирный жилой дом, расположенный по адресу: Рсо- Алания, Северо-Западный МО, г. Владикавказ, ул., А. Кесаева, 44 "г"					
Изм.	Кол. уч.	Лист	№ док.	Подп.	Дата	Девятиэтажный многоквартирный жилой дом	Стадия	Лист	Листов	
		ГИП	Фадзаев		4.19		П	2	6	
		ГАП	Албегов		4.19					
		Архитектор	Кучиева		4.19					
					Схема планировочной организации земельного участка м 1:500			ООО "ОСНОВА ПРО"		
Н. контроль		Чибирова			4.19					