
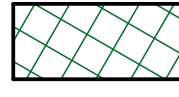


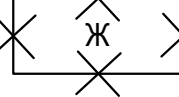


Ведомость жилых и общественных зданий и сооружений

Номер на плане	Наименование и обозначение	Этажность	Количество		Площадь, м <sup>2</sup>				Строительный объем, м <sup>3</sup>		
			зданий	квартир	застройки		общая нормируемая		здания	всего	
					здания	всего	здания	всего			
8	Жилой дом (литер 8)	27	1	296	296	738,00	738,00	17487,90	17487,90	54562,50	54562,50

Условные обозначения:

-  Граница земельного участка от №7-5184/02 от 27.03.2020г.
-  Границы, в пределах которых разрешается строительство объектов капитального строительства
-  Границы зон с особыми условиями использования территорий
-  Проектируемое здание
-  Сносимое здание

Координаты поворотных точек границы земельного участка

Номер точки	Координата X	Координата Y	Номер точки	Координата X	Координата Y
1	9320,82	5658,83	14	9278,01	5722,92
2	9329,56	5675,27	15	9278,01	5723,92
3	9330,04	5700,95	16	9277,01	5723,93
4	9313,24	5701,06	17	9277,01	5722,93
5	9312,81	5681,86	18	9283,27	5678,03
6	9295,35	5682,27	19	9282,27	5678,04
7	9296,17	5728,72	20	9282,28	5677,04
8	9296,22	5732,93	21	9283,28	5677,03
9	9246,31	5734,14	22	9278,14	5725,75
10	9245,71	5686,58	23	9278,13	5726,75
11	9284,94	5674,32	24	9277,13	5726,75
12	9285,15	5674,72	25	9277,14	5725,75
13	9286,98	5676,55			

Данный лист не подлежит размножению или передаче другим лицам без согласования с ООО "ИСЦ "ПСК-6"

169-8.01.20-ПЗУ						
Жилой дом (литер 8) в квартале ограниченном улицами Конституции, Максима Горького, Мира, Кольцевой в Орджоникидзевском районе городского округа город Уфа Республики Башкортостан						
Изм.	Кол.уч.	Лист	Недок.	Подпись	Дата	
ГИП	Каримов				04.20	
ГАП	Винкельман				04.20	
Разработал	Сафин				04.20	
Н.контр.	Каримов				04.20	
Схема планировочной организации земельного участка М 1:500				Стация	Лист	Листов
				П	3	
				ООО "ИСЦ "ПСК-6"		