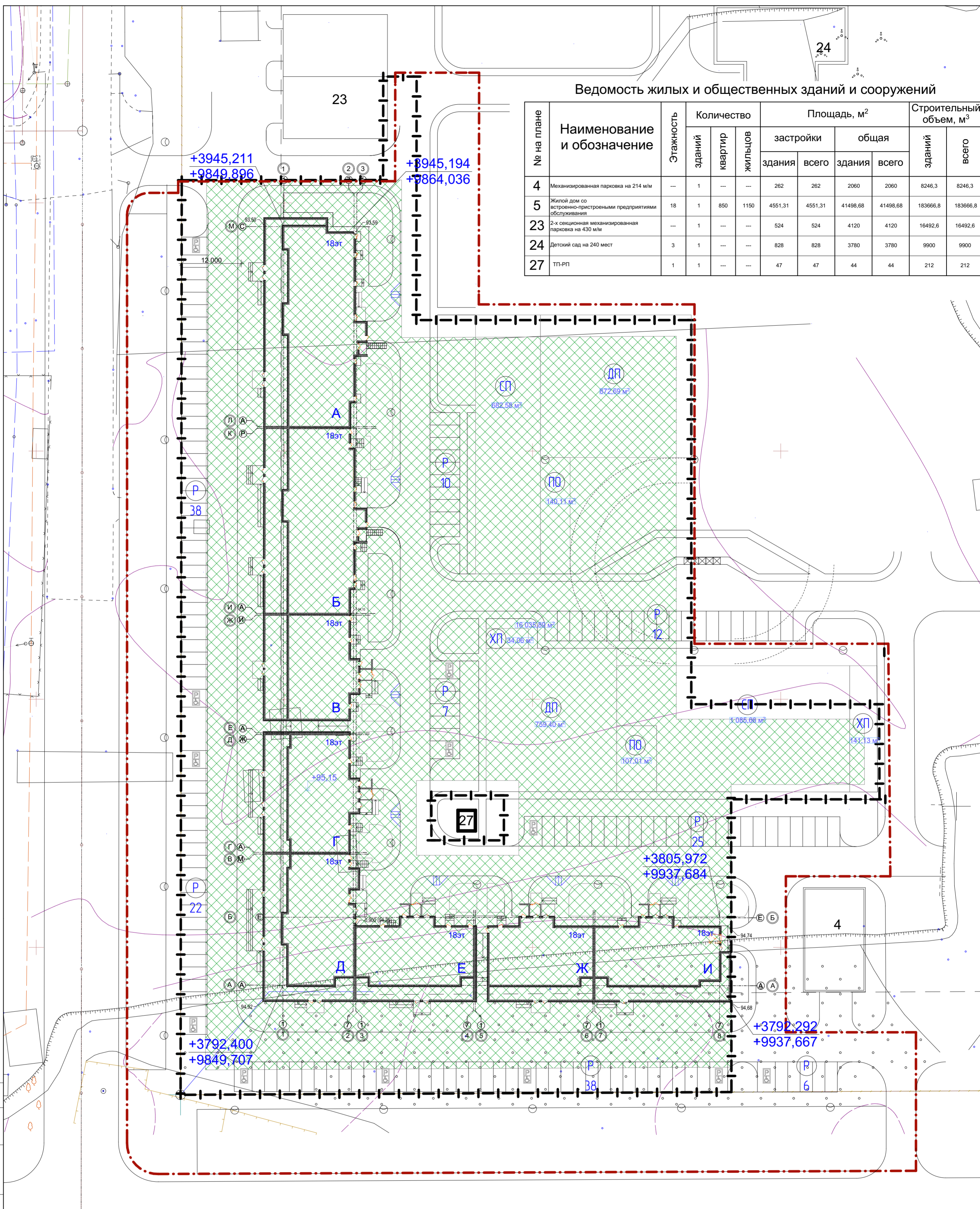

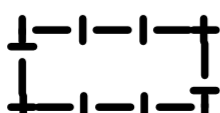
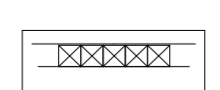



Ведомость жилых и общественных зданий и сооружений

№ на плане	Наименование и обозначение	Этажность	Количество			Площадь, м <sup>2</sup>				Строительный объем, м <sup>3</sup>	
			зданий	квартир	жильцов	застройки		общая		зданий	всего
						здания	всего	здания	всего		
4	Механизированная парковка на 214 м/м	--	1	--	--	262	262	2060	2060	8246,3	8246,3
5	Жилой дом со встроенно-пристроенными предприятиями обслуживания	18	1	850	1150	4551,31	4551,31	41498,68	41498,68	183666,8	183666,8
23	2-х секционная механизированная парковка на 430 м/м	--	1	--	--	524	524	4120	4120	16492,6	16492,6
24	Детский сад на 240 мест	3	1	--	--	828	828	3780	3780	9900	9900
27	ТП-РП	1	1	--	--	47	47	44	44	212	212



Условные обозначения

-  Граница участка освоения
-  Граница земельного участка по ГПЗУ №RU03308000-18-829 от 05.04.2018
-  Контейнерная площадка для сбора крупногабаритного мусора
-  Место допустимого размещения объектов капитального строительства

						160.03.17-ПЗУ		
						Жилой дом литер 5 в квартале, ограниченном улицами Летчика Кобелева, Валерия Лесунова, Фронтových Бригад и Ферина в Калининском районе городского округа города Уфа Республики Башкортостан		
Изм.	Кол.уч.	Лист	№ док.	Подпись	Дата	Стадия	Лист	Листов
Разработал	Шакирова			<i>Шакирова</i>		П	3	
ГАП	Винкельман П			<i>Винкельман</i>				
						ООО "ИСЦ "ПСК-6"		
						г. Уфа 2017г.		
Н.контроль								
Винкельман П								

Согласовано:

Инов. № подл. Подпись и дата. Взам. инв. №