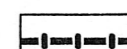

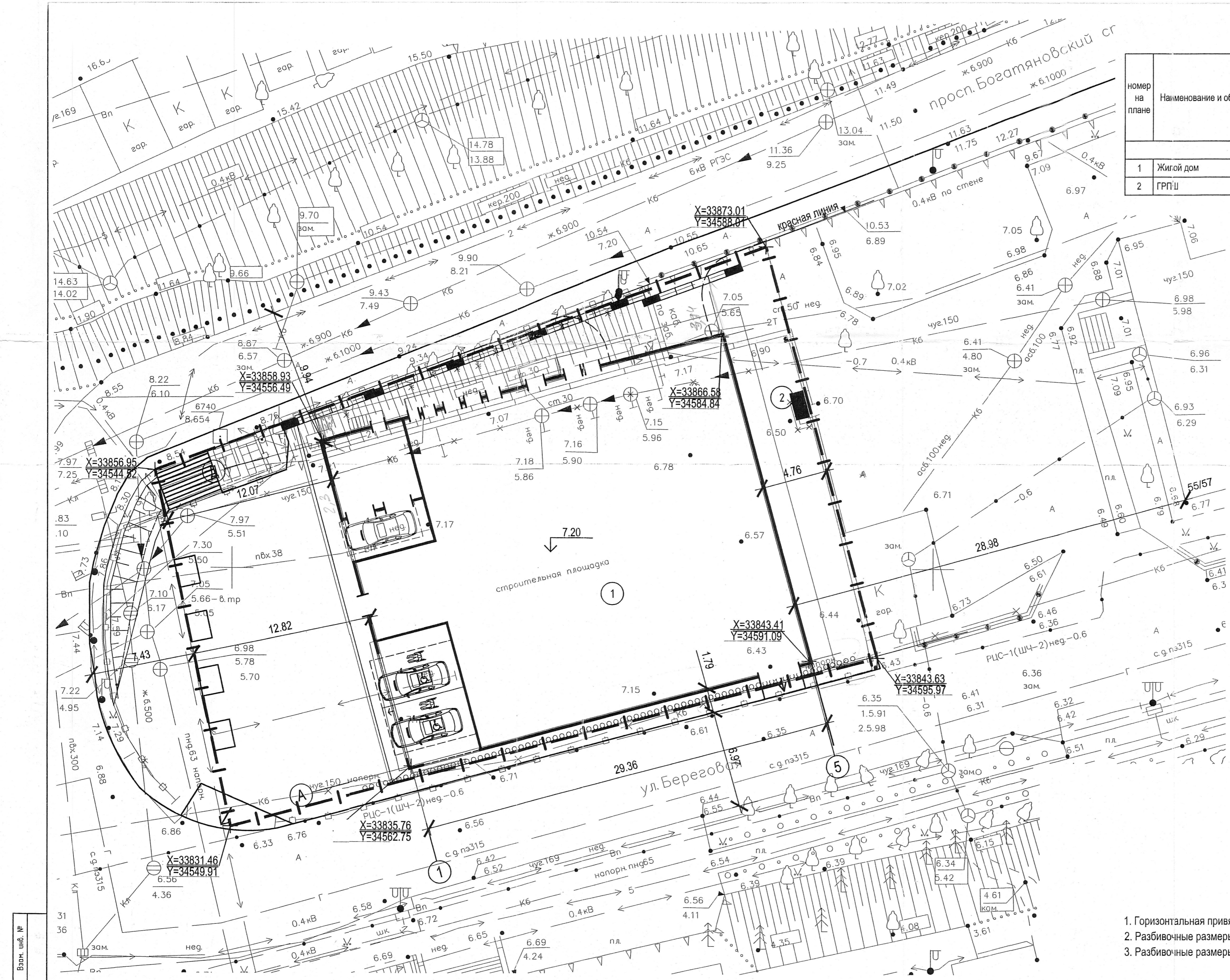


Ведомость жилых и общественных зданий и сооружений

номер на плане	Наименование и обозначение	этажн. ость	Количество		Площадь, м2			Строительный объем, м3			
			зданий	квартир	застройки		общая нормируемая		здания	всего	
Проектируемые здания и сооружения											
1	Жилой дом	21/22	1	65	65	754,55	754,55	16128,82	16128,82	60143,93	60143,93
2	ГРПШ	-	-	-	-	-	-	-	-	-	-

УСЛОВНЫЕ ОБОЗНАЧЕНИЯ

-  Граница отвода участка
-  Красная линия



1. Горизонтальная привязка зданий и сооружений дана в координатах.
2. Разбивочные размеры даны в метрах по осям зданий.
3. Разбивочные размеры по благоустройству даны в метрах от наружных граней стен существующих зданий.

216446

Изм. № подл. 1/6496  
 План. и дата. 17.03.16  
 Взам. инв. №

682-ПЗУ					
Многоэтажный жилой дом по адресу: г. Ростов-на-Дону, ул. Береговая, 55а					
Изм.	Кол.уч.	Лист	№ док.	Подп.	Дата
Разраб.	Щербакоба				17.03.16
Проверил	Тимошенко				17.03.16
Нач.отдела	Воробьева				17.03.16
Зав.группы	Тимошенко				17.03.16
Н.контр.	Аникичева				17.03.16
ГИП	Фрисс				17.03.16

Схема планировочной организации земельного участка	Стация	Лист	Листов
	П	2	
Схема планировочной организации земельного участка М 1:200	Общество с ограниченной ответственностью "Севдвипиэгропром" г. Ростов-на-Дону		