

Ведомость чертежей основного комплекта марки ПЗУ

| Лист | Наименование  | Примечание  |
|------|---|-------------|
| 1    | Общие данные  | изм 1 (зам) |
| 2    | Ситуационная схема  |             |
| 2(1) | Ситуационная схема, совмещенная с проектом планировки               | изм 1 (нов) |
| 3    | Схема планировочной организации земельного участка                  | изм 1 (зам) |
| 4    | План благоустройства  | изм 1 (зам) |
| 5    | План озеленения и расстановки малых архитектурных форм              | изм 1 (зам) |
| 6    | План организации рельефа  | изм 1 (зам) |
| 7    | План проездов, тротуаров, дорожек, площадок                         |             |
| 8    | Ведомости тротуаров, дорожек и площадок. Конструкции дорожных одежд |             |
| 9    | Сводный план инженерных сетей                                       | изм 1 (зам) |
| 10   | Инсоляционный расчёт  | изм 1 (нов) |

Ведомость ссылочных и прилагаемых документов


| Обозначение         | Наименование   |
|---------------------|--|
| СП 42.13330.2011    | Градостроительство. Планировка и застройка городов и сельских поселений.<br>Актуализированная редакция СНиП 2.07.01-89 |
| СНиП 2.07.01-89     | Градостроительство. Планировка и застройка городских округов, городских и сельских поселений Республики Башкортостан.  |
| НГП г. Уфы          | Нормативы градостроительного проектирования городского округа город Уфа Республики Башкортостан                        |
| ТРОТПБ              | Технический регламент о требованиях пожарной безопасности  |
| СП 59.13330.2012    | Доступность зданий и сооружений для маломобильных групп населения.<br>Актуализированная редакция СНиП 35-01-2001       |
| План земельных масс |  |

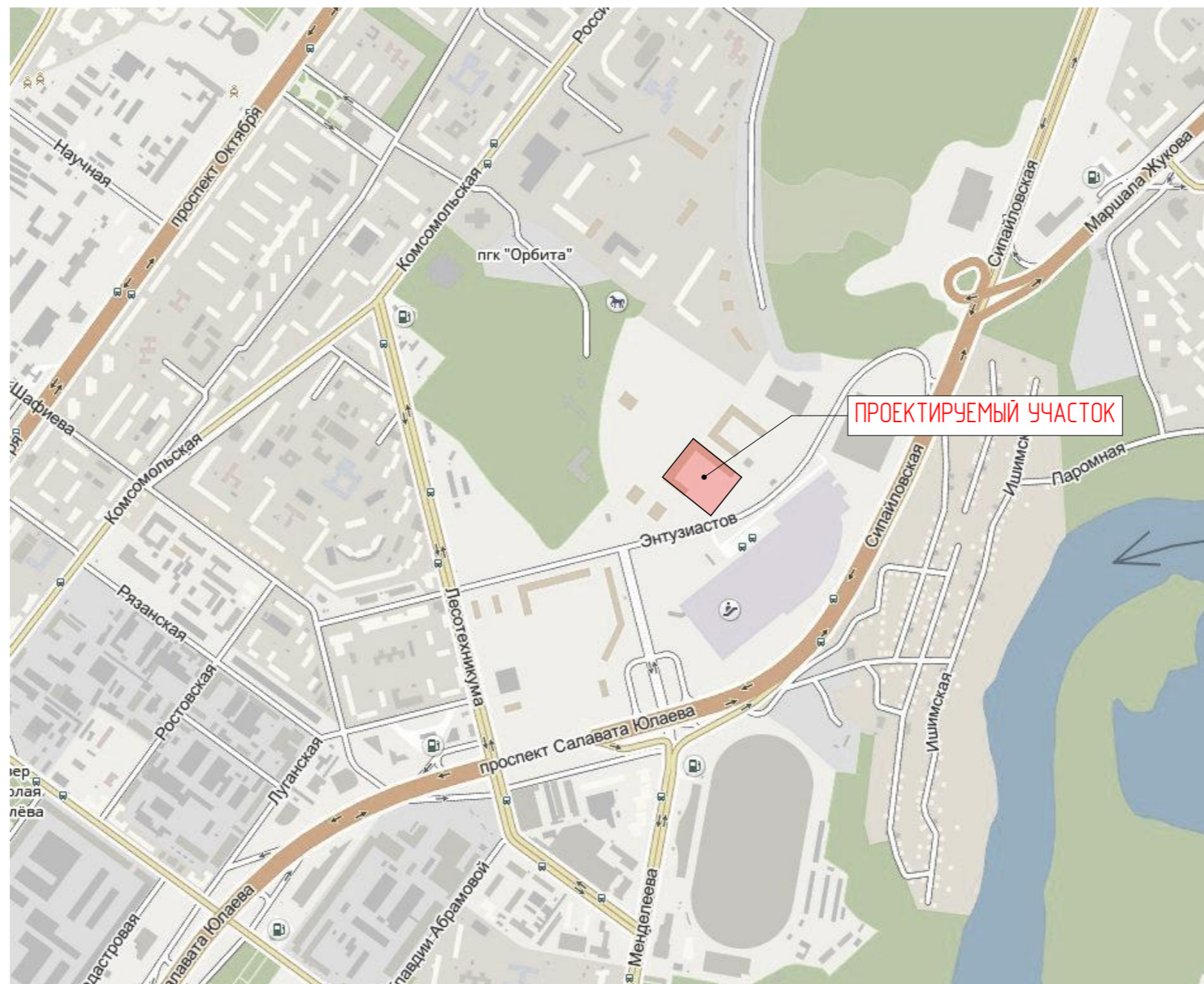
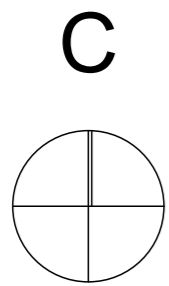
Технико-экономические показатели по ПЗУ

| Наименование                                 | Ед. изм.       | Примечание |
|--|----------------|------------|
| Площадь участка по ПЗУ № RU 03308000-16-1525 | га             | 2,3767     |
| Площадь благоустраиваемой территории         | м <sup>2</sup> | 26854,8    |
| Площадь застройки                            | м <sup>2</sup> | 6558,54    |
| Площадь озеленения                           | м <sup>2</sup> | 3298,34    |
| Площадь твёрдых покрытий                     | м <sup>2</sup> | 16996,44   |

Общие указания

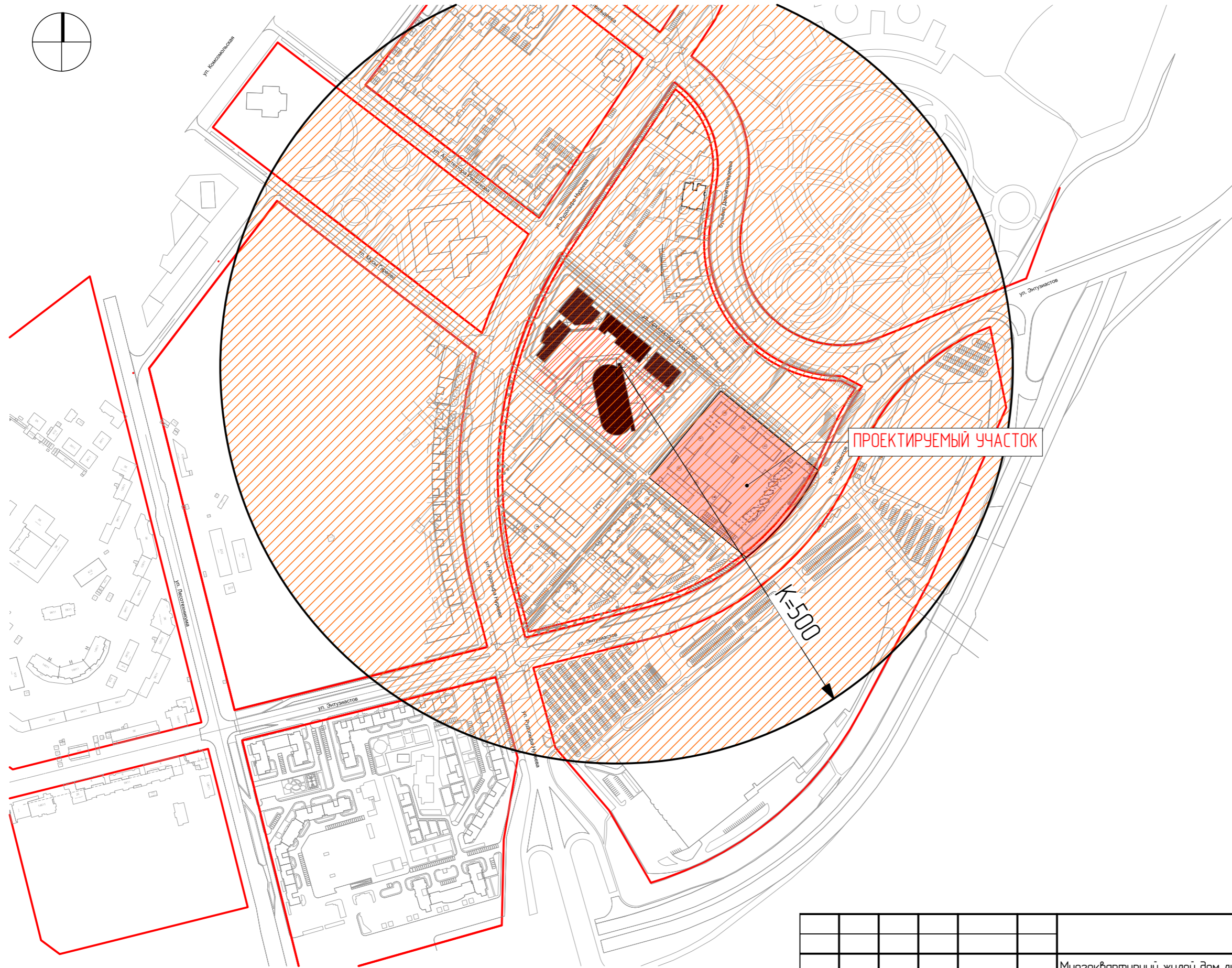
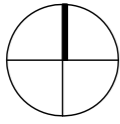
- Проект разработан на основании:  
-Градостроительного плана земельного участка №RU03308000-16-1525 от 29.11.2016.  
-Задания на проектирование
- За относительную отметку 0.000 принята абсолютная отметка 172,65 – отметка пола первого этажа секции 5А
- Съемка выполнена в городской системе координат; система высот –балтийская
- Данная проектная документация соответствует заданию на проектирование, выданным техническим условиям, требованиям действующих технических регламентов, стандартов, сводов правил, других документов, содержащих установленные требования
- Все авторские права защищены законом Российской Федерации "Об авторском праве и смежных правах". Воспроизведение, изменение данного комплекта или любой его части, а также передача другим организациям и лицам запрещается без письменного разрешения автора.

|           |        |            |       |           |       | 78-ПЗУ   |   |                          |
|-----------|--------|------------|-------|-----------|-------|--|---|--------------------------|
| 1         | -      | Зам.       |       |           | 02.18 | Многоквартирный жилой дом литер 5 со встроенными предприятиями обслуживания и пристроенной подземной автостоянкой в жилом районе "Глумилино", микрорайон 2, г. Уфа |   |                          |
| Изм.      | Колуч. | Лист       | №Док. | Подп.     | Дата  | Стадия   | Лист  | Листов                   |
| Разраб.   |        | Нургалеева |       | <i>НГ</i> | 12.17 |  |   |                          |
| Проверил  |        | Сафаров    |       | <i>СФ</i> | 12.17 | Общие данные   |  | ООО АБ "Проспект" г. Уфа |
| Гл. спец. |        | Сафаров    |       | <i>СФ</i> | 12.17 |  |   |                          |
| Н. контр. |        | Жилкина    |       | <i>ЖК</i> | 12.17 |  |   |                          |




|           |        |            |       |          |       |  |      |                          |
|-----------|--------|------------|-------|----------|-------|--|------|--------------------------|
|           |        |            |       |          |       | 78-ПЗУ   |      |                          |
|           |        |            |       |          |       | Многоквартирный жилой дом литер 5 со встроенными предприятиями обслуживания и пристроенной подземной автостоянкой в жилом районе "Глумилино", микрорайон 2, г. Уфа |      |                          |
| Изм.      | Колуч. | Лист       | №Док. | Подп.    | Дата  | Стадия   | Лист | Листов                   |
| Разраб.   |        | Нургалеева |       | <i>М</i> | 12.17 |  |      |                          |
| Проверил  |        | Сафаров    |       | <i>Б</i> | 12.17 | Ситуационная схема   |      | ООО АБ "Проспект" г. Уфа |
| Гл. спец. |        | Сафаров    |       | <i>Б</i> | 12.17 |  |      |                          |
| Н. контр. |        | Жилкина    |       | <i>Б</i> | 12.17 |  |      |                          |



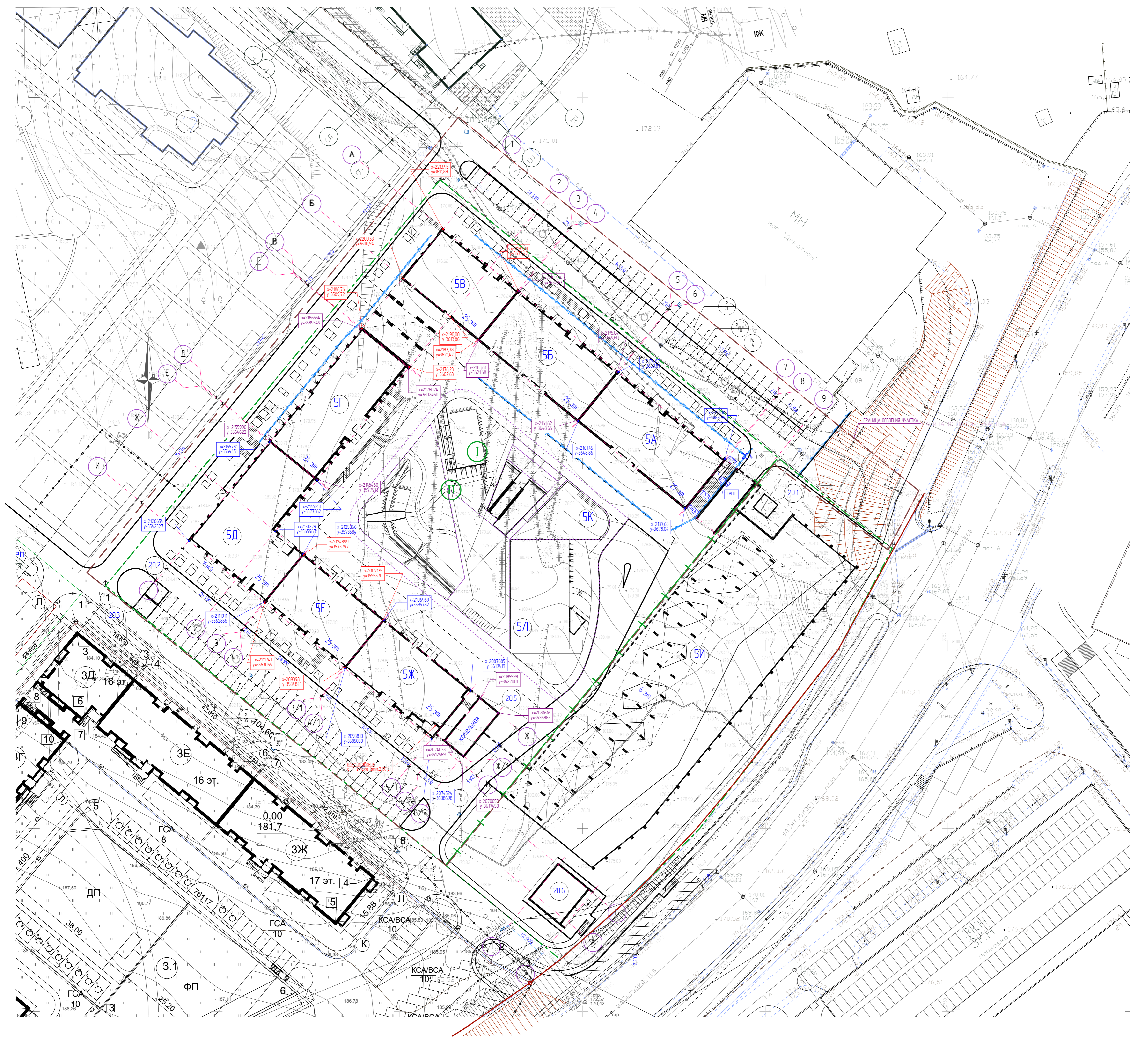


ПРОЕКТИРУЕМЫЙ УЧАСТОК

K=500

|           |        |            |       |                    |       |  |  |      |        |
|-----------|--------|------------|-------|--------------------|-------|--|--|------|--------|
|           |        |            |       |                    |       | 78-ПЗУ   |  |      |        |
| 1         | -      | Нов.       |       |                    | 02.18 | Многоквартирный жилой дом литер 5 со встроенными предприятиями обслуживания и пристроенной подземной автостоянкой в жилом районе "Глумилино", микрорайон 2, г. Уфа |  |      |        |
| Изм.      | Колуч. | Лист       | №Док. | Подп.              | Дата  |  | Стадия   | Лист | Листов |
| Разраб.   |        | Нургалеева |       | <i>[Signature]</i> | 02.18 |  | П  | 2(1) |        |
| Проверил  |        | Сафаров    |       | <i>[Signature]</i> | 02.18 | Ситуационная схема, совмещенная с проектом планировки  |  ООО АБ "Проспект" г. Уфа |      |        |
| Гл. спец. |        | Сафаров    |       | <i>[Signature]</i> | 02.18 |  |  |      |        |
| Н. контр. |        | Жилкина    |       | <i>[Signature]</i> | 02.18 |  |  |      |        |





Ведомость жилых и общественных зданий и сооружений

| Номер на плане          | Наименование                     | Этажность | Количество |                         | Площадь, м²            |                   |          | Строит. объем, м³ |            |           |           |
|-------------------------|----------------------------------|-----------|------------|-------------------------|------------------------|-------------------|----------|-------------------|------------|-----------|-----------|
|                         |                                  |           | в секции   | всего                   | застройки              | общая нормируемая | всего    | выше 0,000        | ниже 0,000 | всего     |           |
| 1 очередь строительства |                                  |           |            |                         |                        |                   |          |                   |            |           |           |
| 5а                      | Многоэтажный жилой дом           | 25        | 1          | -                       | -                      | -                 | -        | -                 | -          | -         |           |
| 5б                      |                                  | 25        | 1          | -                       | -                      | -                 | -        | -                 | -          | -         |           |
| 5в                      |                                  | 25        | 1          | -                       | -                      | -                 | -        | -                 | -          | -         |           |
| 5г                      |                                  | 24        | 1          | -                       | 14,16                  | -                 | 4,689,38 | -                 | 64,576,24  | 38,255,64 | 114,09,85 |
| 5д                      |                                  | 25        | 1          | -                       | -                      | -                 | -        | -                 | -          | -         |           |
| 5е                      | 25                               | 1         | -          | -                       | -                      | -                 | -        | -                 | -          |           |           |
| 5ж                      | 25                               | 1         | -          | -                       | -                      | -                 | -        | -                 | -          |           |           |
| 5к                      | подземная автостоянка            | 1         | 1          | -                       | -                      | -                 | -        | 3,288,89          | 84,58,83   | -         | 84,58,83  |
| 5л                      | подземная автостоянка            | 1         | 1          | -                       | -                      | -                 | -        | 4,752,42          | 14,381,08  | -         | 14,381,08 |
| 201                     | БКТП                             | 1         | 1          | -                       | -                      | 25,0              | -        | -                 | -          | -         |           |
| 202                     | БКТП                             | 1         | 1          | -                       | -                      | 25                | -        | -                 | -          | -         |           |
| 203                     | БКТП                             | 1         | 1          | -                       | -                      | 25                | -        | -                 | -          | -         |           |
| 204                     | ГРПШ                             | 1         | 1          | -                       | -                      | 1,95              | -        | -                 | -          | -         |           |
| 205                     | распределительная электростанция | 1         | 1          | -                       | -                      | 155,1             | -        | -                 | -          | -         |           |
| 206                     | Здание управляющей компании      | 1         | 1          | -                       | -                      | 165,25            | -        | -                 | -          | -         |           |
| 2 очередь строительства |                                  |           |            |                         |                        |                   |          |                   |            |           |           |
| 5а                      |                                  | 6         | 1          | -                       | 76                     | -                 | 3,919,53 | -                 | 3,992,08   | -         | 17,735,40 |
| Ведомость площадок      |                                  |           |            |                         |                        |                   |          |                   |            |           |           |
| Обозначение             | Наименование                     | м²/чел    | Кол-во чел | Нормируемая площадь, м² | Площадь по проекту, м² |                   |          |                   |            |           |           |
| ДП                      | Детская площадка                 | 0,7       |            | 1654,1                  | 1655,16                |                   |          |                   |            |           |           |
| ФП                      | Физкультурная площадка           | 1,0       | 2363       | 2363                    | 2372,83                |                   |          |                   |            |           |           |
| ПО                      | Площадка отдыха                  | 0,1       |            | 236,3                   | 246,31                 |                   |          |                   |            |           |           |

Условные обозначения:

- Граница освоения участка
- Красные линии
- Граница отведенной территории
- Проектируемые здания и сооружения
- Граница подземной автостоянки
- Набывающие конструкции
- Граница очередности
- Возможность пожарного проезда в одном уровне с проездом
- Граница материала
- Бордюрный камень
- Граница площадок
- Открытые парковки
- Гостевые парковки
- Парковки для МГН
- Дождеприемные лотки
- Водоотводные лотки

Данный комплект чертежей не подлежит размещению или передаче другим организациям и лицам без согласия ООО АБ "Проспект"

|          |         |         |     |         | 78-ПЗУ   |        |      |
|----------|---------|---------|-----|---------|--|--------|------|
| 1        | -       | Зам     |     | 02.18   | Многоквартирный жилой дом литер 5 со встроенными предприятиями обслуживания и пристроенной подземной автостоянкой в жилом районе "Глумилино", микрорайон 2, г. Уфа |        |      |
| Изм      | Конт    | Лист    | №вх | Подпись | Дата   | Страна | Лист |
| Разраб   |         | Сарапов |     |         | 12.17  |        |      |
| Разраб   |         | Идрисов |     |         | 12.17  |        |      |
| Проверил | Жилина  |         |     |         | 12.17  |        |      |
| Гл. спец | Сарапов |         |     |         | 12.17  |        |      |
| Н. контр | Бакиев  |         |     |         | 12.17  |        |      |

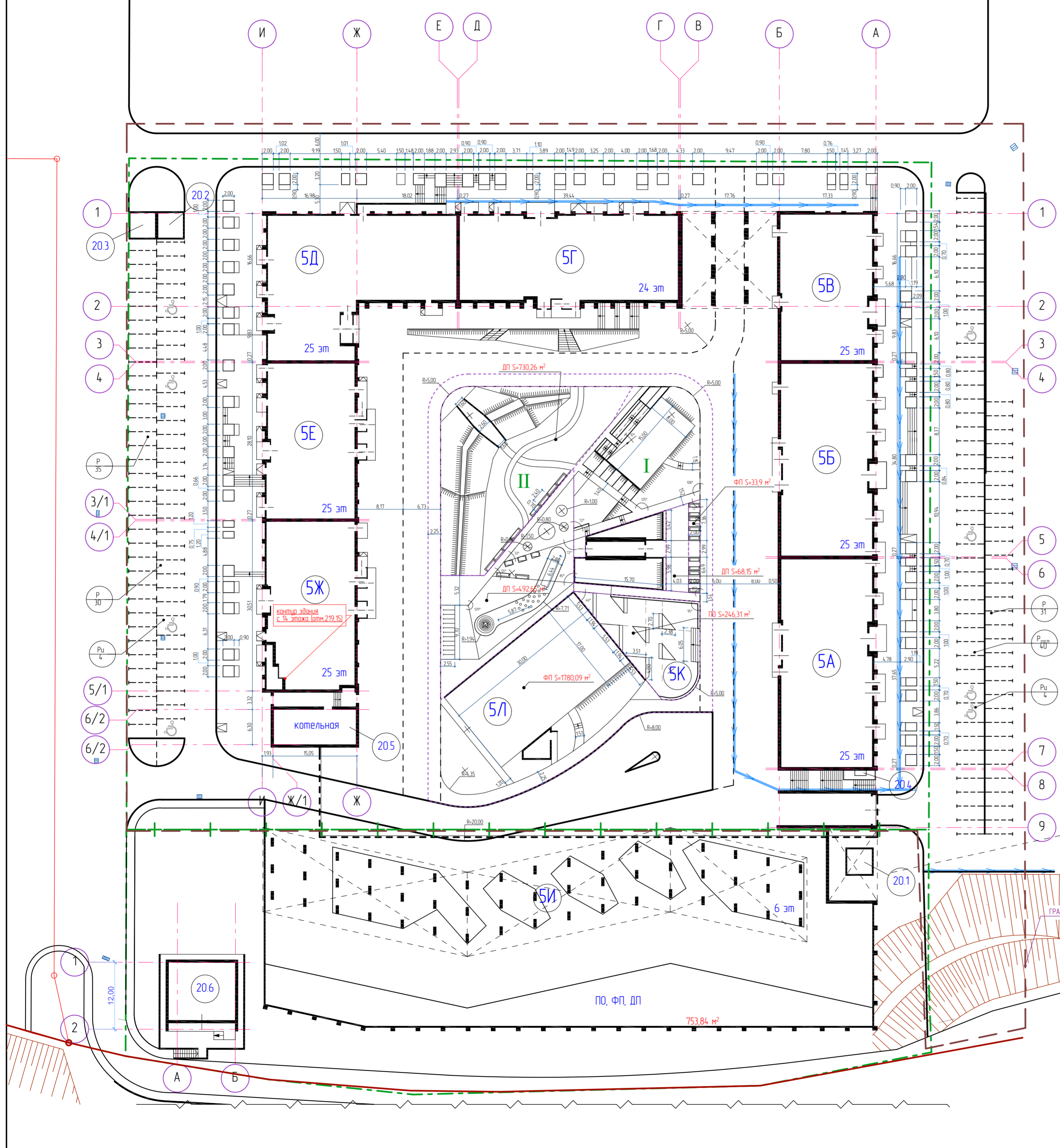


Ведомость площадок

| Обозначение | Наименование           | м <sup>2</sup> /чел | Кол-во чел | Нормируемая площадь, м <sup>2</sup> | Площадь по проекту, м <sup>2</sup> |
|-------------|------------------------|---------------------|------------|-------------------------------------|------------------------------------|
| ДП          | Детская площадка       | 0,7                 | 2363       | 1654,1                              | 1655,16                            |
| ФП          | Физкультурная площадка | 1,0                 |            | 2363                                | 2372,83                            |
| ПО          | Площадка отдыха        | 0,1                 |            | 236,3                               | 246,31                             |

Условные обозначения:

- Граница освоения участка
- Красные линии
- Граница отведенной территории
- Проектируемые здания и сооружения
- Граница подземной автостоянки
- Нависающие конструкции
- Граница очередности
- Возможность пожарного проезда в одном уровне с тротуаром
- Граница материала
- Бордюрный камень
- Граница площадок
- Открытые парковки
- Гостевые парковки
- Парковки для МГН
- Дождеприемные лотки
- Водоотводные лотки



|           |        |            |      |       |  |                      |      |        |
|-----------|--------|------------|------|-------|--|----------------------|------|--------|
|           |        |            |      |       | 78-ПЗУ   |                      |      |        |
| 1         | -      | Зам        |      | 02.18 | Многоквартирный жилой дом литер 5 со встроенными предприятиями обслуживания и пристроенной подземной автостоянкой в жилом районе "Глумилино", микрорайон 2, г. Уфа |                      |      |        |
| Изм       | Кол-во | Лист       | №Лок | Подп  | Дата   | Стация               | Лист | Листов |
| Разраб    |        | Нургалеева |      |       | 12.17  | п                    | 4    |        |
| Проверил  |        | Сафаров    |      |       | 12.17  | План благоустройства |      |        |
| Гл. спец  |        | Сафаров    |      |       | 12.17  |                      |      |        |
| Н. контр. |        | Жилкина    |      |       | 12.17  |                      |      |        |



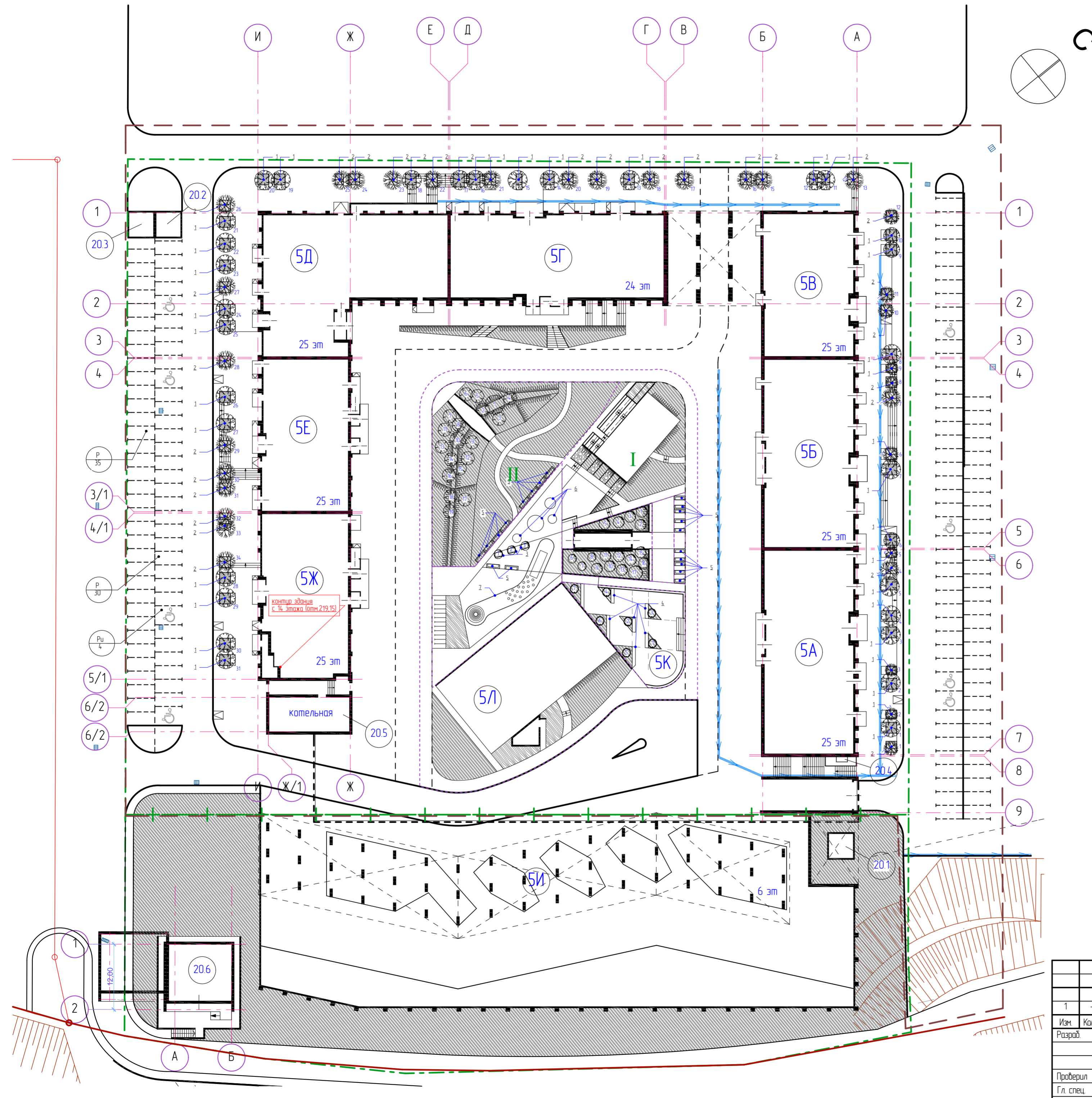
| Поз | Обозначение | Наименование   | Количество, шт        | Примечание |
|-----|-------------|--|-----------------------|------------|
| 1   |             | Тумба со скамьей бетонная, тип 1 (переносная, для высадки деревьев)      | 39                    |            |
| 2   |             | Тумба бетонная для высадки деревьев, переносная                          | 33                    |            |
| 3   |             | Кашио бетонное   | 3                     |            |
| 4   |             | Тумба со скамьей бетонная, тип 2 (переносная для высадки деревьев)       | 7                     |            |
| 5   |             | Скамья   | 20                    |            |
| 6   |             | Детский игровой комплекс холм  | 4                     |            |
| 7   |             | Канатная игровая конструкция, "Наш двор", серия "Парк приключений", 7961 | 14,118 м <sup>2</sup> |            |

Ведомость элементов озеленения

| Поз | Обозначение | Наименование                                    | Количество             | Примечание |
|-----|-------------|---|------------------------|------------|
| 1   |             | Яблоня декоративная                             | 35                     |            |
| 2   |             | Ива лохмистая                                   | 36                     |            |
| 3   |             | Гортензия древовидная Баунти                    | 7                      |            |
| 4   |             | Клен ложноплатановый Бриллиантсиссимум          | 16                     |            |
| 5   |             | Береза повислая                                 | 19                     |            |
| 6   |             | Ковыль краснейший                               | 67,14 м <sup>2</sup>   |            |
| 7   |             | Смесь газонных трав (клевер, мятлики, овсяница) | 3163,83 м <sup>2</sup> |            |
| 8   |             | Аллиум (лук гигантский)                         | 20,46 м <sup>2</sup>   |            |
| 9   |             | Вейник остроцветковый                           | 14,118 м <sup>2</sup>  |            |

Условные обозначения

- Граница освоения участка
- Красные линии
- Граница отведенной территории
- Проектируемые здания и сооружения
- Граница подземной автостоянки
- Нависающие конструкции
- Граница очередности
- Возможность пожарного проезда в одном уровне с тротуаром
- Граница материала
- Бордюрный камень
- Граница площадок
- Открытые парковки
- Гостевые парковки
- Парковки для МПН

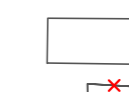
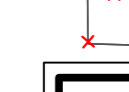

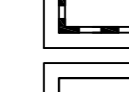



|   |            |        |      |                          |       |
|---|------------|--------|------|--------------------------|-------|
| 78-ПЗУ  |            |        |      |                          |       |
| 1   | -          | Зам    |      |                          | 02.18 |
| Изм   | Колыч      | Лист   | №Лок | Подп                     | Дата  |
| Разраб  | Нургалеева |        |      |                          | 12.17 |
| Проверил  | Сафаров    |        |      |                          | 12.17 |
| Гл. спец  | Сафаров    |        |      |                          | 12.17 |
| Н. контр.   | Жилкина    |        |      |                          | 12.17 |
| Многоквартирный жилой дом литер 5 со встроенными предприятиями обслуживания и пристроенной подземной автостоянкой в жилом районе "Гумилино", микрорайон 2, г. Уфа |            |        |      |                          |       |
|   |            | Стация | Лист | Листов                   |       |
|   |            | п      | 5    |                          |       |
| План озеленения и расстановки малых архитектурных форм  |            |        |      | ООО АБ "Проспект" г. Уфа |       |



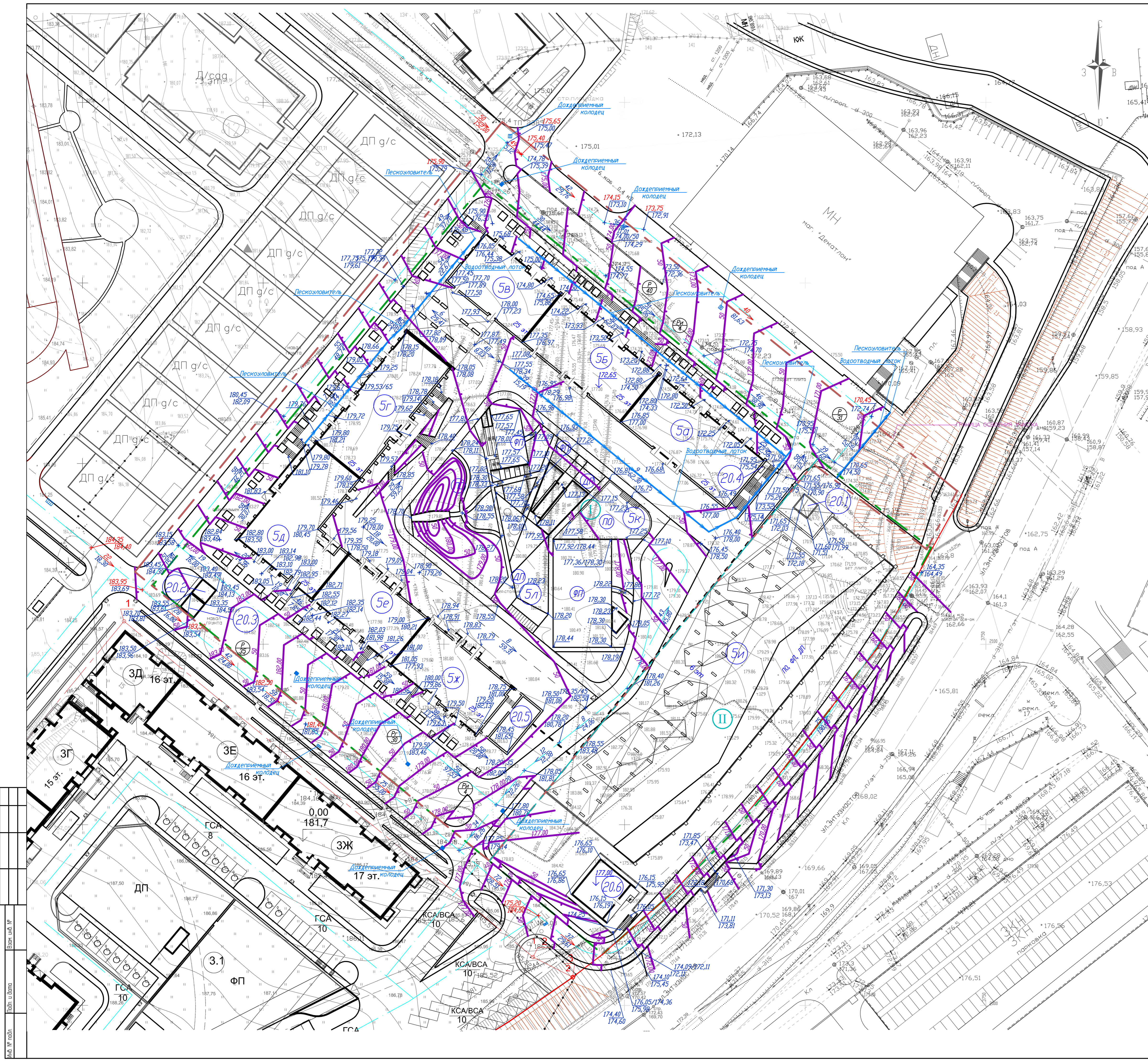
Ведомость жилых и общественных зданий и сооружений

| Номер по плану          | Наименование                        | Этажность | Здания | Количество |           | Площадь, м² |                   |        | Строит. объем, м³ |            |          |
|-------------------------|-------------------------------------|-----------|--------|------------|-----------|-------------|-------------------|--------|-------------------|------------|----------|
|                         |                                     |           |        | квартир    | застройки | застройки   | общая нормируемая | здания | выше 0,000        | ниже 0,000 | всего    |
| 1 очередь строительства |                                     |           |        |            |           |             |                   |        |                   |            |          |
| 5а                      |                                     | 25        | 1      |            |           |             |                   |        |                   |            |          |
| 5б                      |                                     | 25        | 1      |            |           |             |                   |        |                   |            |          |
| 5в                      |                                     | 25        | 1      |            |           |             |                   |        |                   |            |          |
| 5г                      | Многоэтажный жилой дом              | 24        | 1      | -          | 14,6      | -           | 4689,38           | -      | 64576,24          | 38255,64   | 11409,85 |
| 5д                      |                                     | 25        | 1      |            |           |             |                   |        |                   |            |          |
| 5е                      |                                     | 25        | 1      |            |           |             |                   |        |                   |            |          |
| 5ж                      |                                     | 25        | 1      |            |           |             |                   |        |                   |            |          |
| 5к                      | подземная отстойника                | 1         | 1      | -          | -         | -           | -                 | -      | 3288,89           | 8458,83    | -        |
| 5л                      | подземная отстойника                | 1         | 1      | -          | -         | -           | -                 | -      | 4752,42           | 14381,08   | -        |
| 20.1                    | БКТП                                | 1         | 1      | -          | -         | -           | 25,0              | -      | -                 | -          | -        |
| 20.2                    | БКТП                                | 1         | 1      | -          | -         | -           | 25                | -      | -                 | -          | -        |
| 20.3                    | БКТП                                | 1         | 1      | -          | -         | -           | 25                | -      | -                 | -          | -        |
| 20.4                    | ГРПШ                                | 1         | 1      | -          | -         | -           | 195               | -      | -                 | -          | -        |
| 20.5                    | Распределительная отстойника        | 1         | 1      | -          | -         | -           | 155,1             | -      | -                 | -          | -        |
| 20.6                    | Экск. распределительной канализации | 1         | 1      | -          | -         | -           | 165,25            | -      | -                 | -          | -        |
| 2 очередь строительства |                                     |           |        |            |           |             |                   |        |                   |            |          |
| 5о                      |                                     | 6         | 1      | -          | 76        | -           | 3919,53           | -      | 3992,08           | -          | 17735,40 |

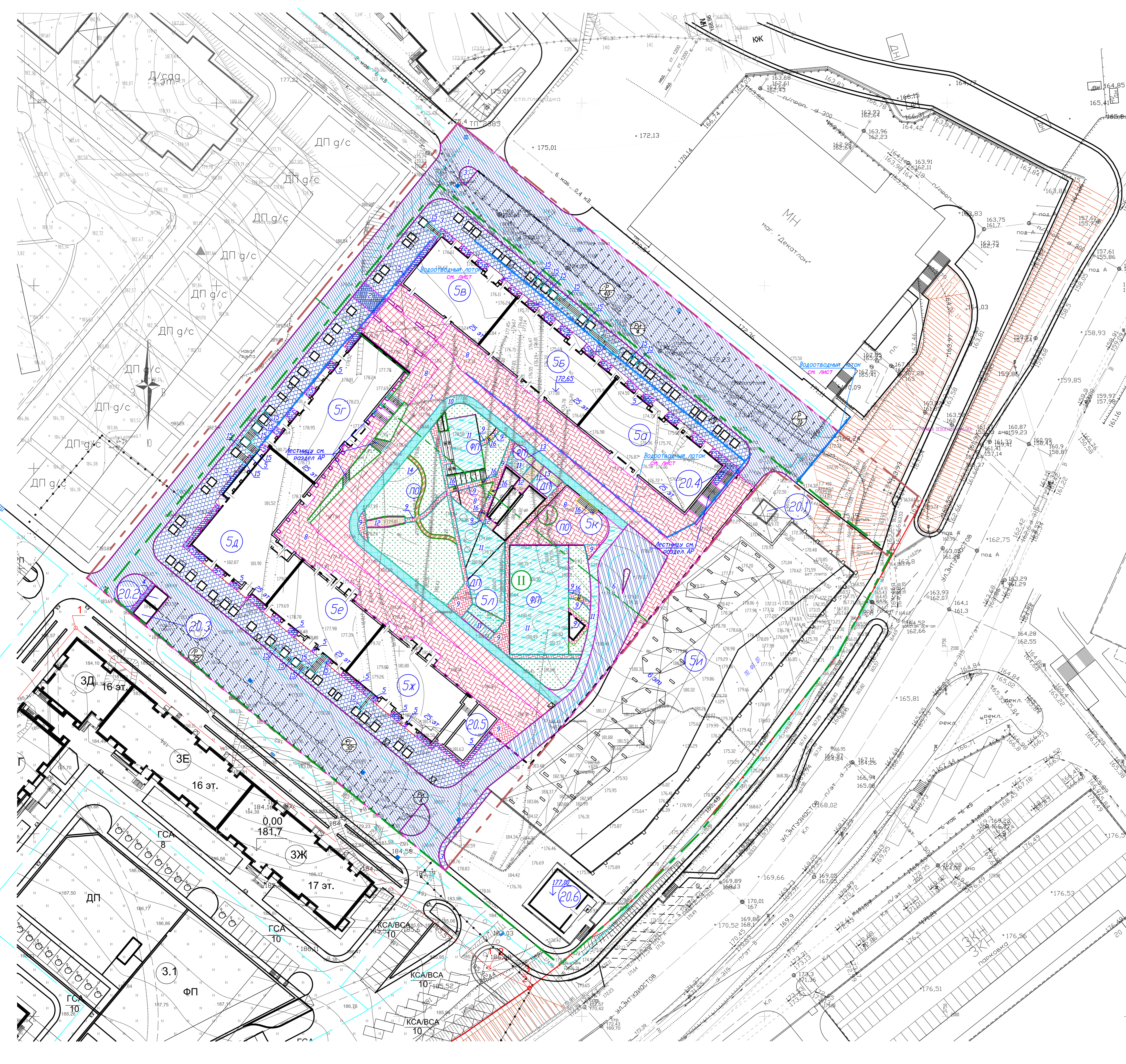
- Условные обозначения**
- граница участка освоения
  - граница землеотвода
  - граница очередности
  -  - существующее здание
  -  - здания и сооружения, подлежащие сносу
  -  - проектируемое здание
  -  - проектируемое здание, подземная часть
  -  - перспективное здание

- Примечания**
1. конструкция пандуса для перемещения МГН с проезжей части на тротуар принять соответствующей конструкции прототип (табл. 3, 7) выполненной под уклоном 8%
  2. Отметка 0,000 трансформаторной подстанции (линей 20.01) равна 171,85
  3. Отметка 0,000 трансформаторной подстанции (линей 20.02) равна 183,75
  4. Отметка 0,000 трансформаторной подстанции (линей 20.03) равна 183,85

|  |           |      |        |                                   |   |  |
|--|-----------|------|--------|-----------------------------------|---|--|
| Данные комплекта чертежей не подлежат размещению или передаче другим организациям и лицам без согласия ООО АБ "Проспект" |           |      |        | 78-ПЗУ                            |   |  |
| 1  | -         | Экз  |        | 02.18                             | Многоквартирный жилой дом 5 со встроенными предприятиями обслуживания и пристроенной подземной отстойником в жилом районе "Глумилино", микрорайон 2, г. Уфа |  |
| Изм.   | Колон.    | Лист | № изм. | Подпись                           | Дата  |  |
| Разработчик  | Мордовина |      |        |                                   | 12.17   |  |
| Проверил   | Худякова  |      |        |                                   | 12.17   |  |
| Гл. спец.  | Сарапов   |      |        |                                   | 12.17   |  |
| И.контр.   | Хилкина   |      |        |                                   | 12.17   |  |
| План организации рельефа   |           |      |        | ПРОСПЕКТ 000 АБ "Проспект" г. Уфа |   |  |







Ведомость жилых и общественных зданий и сооружений

| Номер на плане          | Наименование             | Этажность | Количество |       | Площадь, м <sup>2</sup> |           |                   | Строит. объем, м <sup>3</sup> |            |            |           |
|-------------------------|--------------------------|-----------|------------|-------|-------------------------|-----------|-------------------|-------------------------------|------------|------------|-----------|
|                         |                          |           | в секции   | всего | квартир                 | застройки | общая нормируемая | всего                         | выше 0,000 | ниже 0,000 | всего     |
| 1 очередь строительства |                          |           |            |       |                         |           |                   |                               |            |            |           |
| 5а                      | многоэтажный жилой дом   | 25        | 1          | -     | -                       | -         | -                 | -                             | -          | -          |           |
| 5б                      |                          | 25        | 1          | -     | -                       | -         | -                 | -                             | -          | -          |           |
| 5в                      |                          | 25        | 1          | -     | -                       | -         | -                 | -                             | -          | -          |           |
| 5г                      |                          | 24        | 1          | -     | 14,16                   | -         | 4,689,38          | -                             | 64,576,24  | 38,255,64  | 114,09,85 |
| 5д                      |                          | 25        | 1          | -     | -                       | -         | -                 | -                             | -          | -          |           |
| 5е                      | 25                       | 1         | -          | -     | -                       | -         | -                 | -                             | -          |            |           |
| 5ж                      | 25                       | 1         | -          | -     | -                       | -         | -                 | -                             | -          |            |           |
| 5к                      | подземная                | 1         | 1          | -     | -                       | -         | -                 | 3,288,89                      | 84,58,83   | -          | 84,58,83  |
| 5л                      | подземная                | 1         | 1          | -     | -                       | -         | -                 | 4,752,42                      | 14,381,08  | -          | 14,381,08 |
| 20.1                    | БКТП                     | 1         | 1          | -     | -                       | -         | 25,0              | -                             | -          | -          |           |
| 20.2                    | БКТП                     | 1         | 1          | -     | -                       | -         | 25                | -                             | -          | -          |           |
| 20.3                    | БКТП                     | 1         | 1          | -     | -                       | -         | 25                | -                             | -          | -          |           |
| 20.4                    | ГРПШ                     | 1         | 1          | -     | -                       | -         | 1,95              | -                             | -          | -          |           |
| 20.5                    | распределительная        | 1         | 1          | -     | -                       | -         | 155,51            | -                             | -          | -          |           |
| 20.6                    | ЭЗС управляющей компании | 1         | 1          | -     | -                       | -         | 165,25            | -                             | -          | -          |           |
| 2 очередь строительства |                          |           |            |       |                         |           |                   |                               |            |            |           |
| 50                      |                          | 6         | 1          | -     | 76                      | -         | 39,953            | -                             | 39,92,08   | -          | 17,735,40 |

Условные обозначения

- граница участка освоения
- граница земельного участка
- проезд, тип 1
- тротуар, усиленный под проезд, тип 2 (плитка)
- тротуар тип 3 (плитка)
- отмостка тип 4 (асфальтобетон)
- отмостка тип 5 (плитка)
- проезд над автомобильной дорогой тип 6
- тротуар, усиленный под проезд над автомобильной дорогой тип 7 (плитка)
- тротуар и площадки над автомобильной дорогой тип 8 (плитка)
- тротуар над автомобильной дорогой тип 9 (плитка)
- велодорожка, усиленная под проезд, над автомобильной дорогой тип 10 (резинобетонное покрытие)
- велодорожка и площадки над автомобильной дорогой тип 11 (резинобетонное покрытие)
- тротуар над автомобильной дорогой тип 12 (гранит)
- тротуар над автомобильной дорогой тип 13 (плитка)
- дорожка над автомобильной дорогой тип 14 (декоративная)
- газон над автомобильной дорогой тип 17

**Примечания**  
 1. конструкция пандусов для перемещения МГН с проезжей части на тротуар принять соответствующей конструкции тротуар (тип 3, 7) выполненной под уклоном 8%  
 2. "Ведомость тротуаров, дорожек и площадок" и конструкции дорожных одежд см. лист 8 ПЗУ

Данный комплект чертежей не подлежит размножению или передаче другим организациям и лицам без согласия ООО АБ "Проспект"

|           |             |         |       |   |       |           |
|-----------|-------------|---------|-------|---|-------|-----------|
|           |             |         |       | 78-ПЗУ  |       |           |
|           |             |         |       | Многоквартирный жилой дом литер 5 со встроенными предприятиями обслуживания и пристроенной подземной автомобильной в жилом районе "Глумилино", микрорайон 2, г. Уфа |       |           |
| Изм.      | Контр.      | Лист    | №Экз. | Подпись   | Дата  | Стр./Лист |
|           |             | Разраб. |       | Марданова   | 12.17 | 7         |
| Проверил  | Гидрагалева |         |       |   | 12.17 |           |
| Гл. спец. | Сардаров    |         |       |   | 12.17 |           |
| Н.контр.  | Жилкина     |         |       |   | 12.17 |           |

План проездов, тротуаров, дорожек, площадок

**ПРОСПЕКТ** 000 АБ "Проспект" г. Уфа

Ш. № 10/001  
 В. № 10/001  
 В. № 10/001  
 В. № 10/001







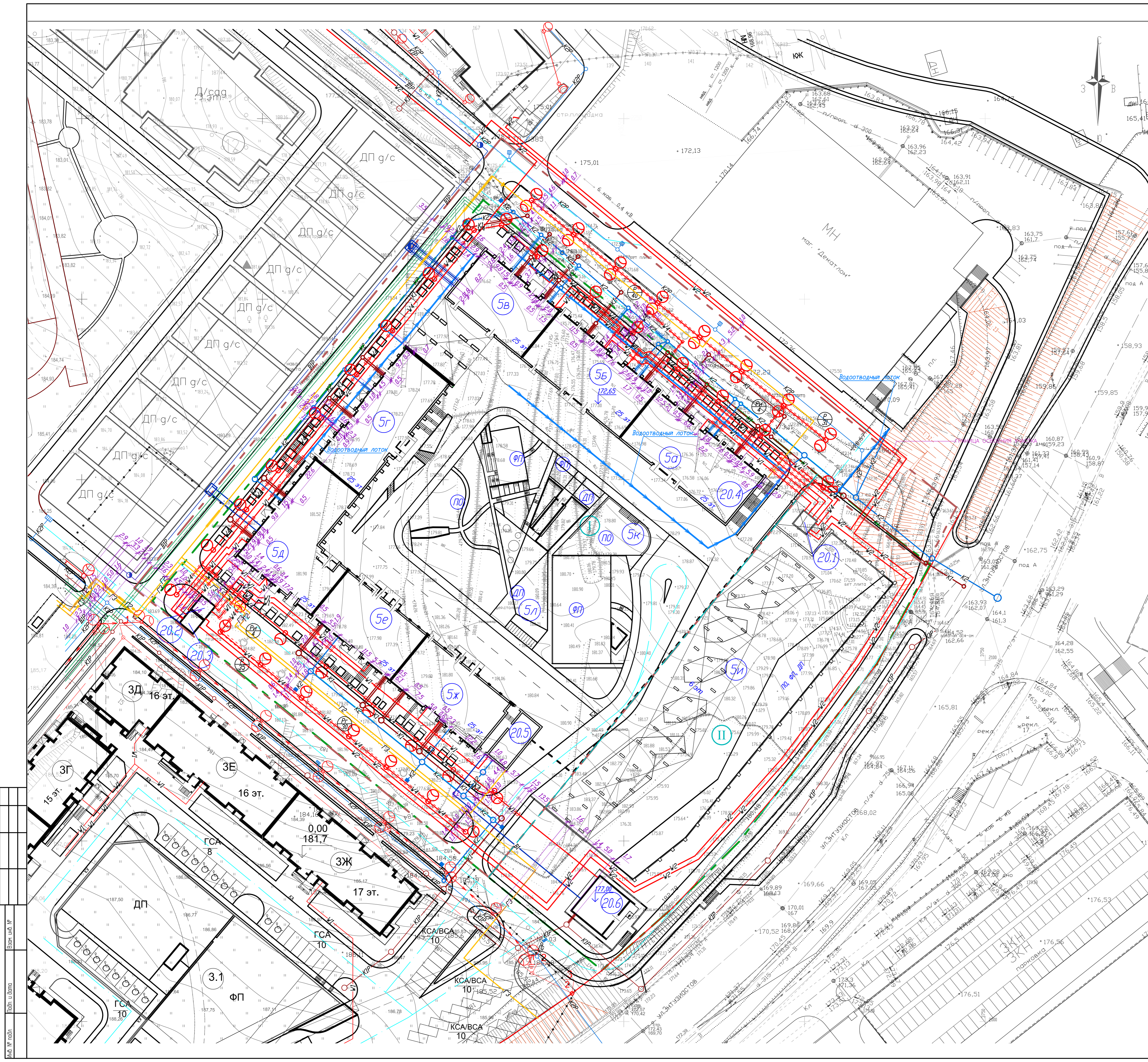
Ведомость жилых и общественных зданий и сооружений

| Номер по плану          | Наименование                                | Этажность здания | Количество |       | Площадь, м <sup>2</sup> |                   |          | Строит. объем, м <sup>3</sup> |            |            |            |           |
|-------------------------|---|------------------|------------|-------|-------------------------|-------------------|----------|-------------------------------|------------|------------|------------|-----------|
|                         |   |                  | в секции   | всего | застройки               | общая нормируемая | всего    | выше 0,000                    | ниже 0,000 | всего      |            |           |
| 1 очередь строительства |   |                  |            |       |                         |                   |          |                               |            |            |            |           |
| 5а                      | Многоэтажный жилой дом                      | 25               | 1          | -     | -                       | -                 | -        | -                             | -          | -          |            |           |
| 5б                      |   | 25               | 1          | -     | -                       | -                 | -        | -                             | -          | -          |            |           |
| 5в                      |   | 25               | 1          | -     | -                       | -                 | -        | -                             | -          | -          |            |           |
| 5г                      |   | 24               | 1          | -     | 14,16                   | -                 | 4,689,38 | -                             | 64,576,24  | 382,554,64 | 114,098,85 |           |
| 5д                      |   | 25               | 1          | -     | -                       | -                 | -        | -                             | -          | -          |            |           |
| 5е                      |   | 25               | 1          | -     | -                       | -                 | -        | -                             | -          | -          |            |           |
| 5ж                      | 25  | 1                | -          | -     | -                       | -                 | -        | -                             | -          |            |            |           |
| 5к                      | подземная отстоянка                         | 1                | 1          | -     | -                       | -                 | -        | 3,288,89                      | 84,58,83   | -          | 84,58,83   |           |
| 5л                      | подземная отстоянка                         | 1                | 1          | -     | -                       | -                 | -        | 4,752,42                      | 14,381,08  | -          | 14,381,08  |           |
| 20.1                    | БКТП  | 1                | 1          | -     | -                       | 25,0              | -        | -                             | -          | -          |            |           |
| 20.2                    | БКТП  | 1                | 1          | -     | -                       | 25                | -        | -                             | -          | -          |            |           |
| 20.3                    | БКТП  | 1                | 1          | -     | -                       | 25                | -        | -                             | -          | -          |            |           |
| 20.4                    | ГРПШ  | 1                | 1          | -     | -                       | 1,95              | -        | -                             | -          | -          |            |           |
| 20.5                    | высотная отстоянка для управляющей компании | 1                | 1          | -     | -                       | 1,551             | -        | -                             | -          | -          |            |           |
| 20.6                    |   | 1                | 1          | -     | -                       | 1,65,25           | -        | -                             | -          | -          |            |           |
| 2 очередь строительства |   |                  |            |       |                         |                   |          |                               |            |            |            |           |
| 50                      |   | 6                | 1          | -     | 76                      | -                 | 39,953   | -                             | 39,92,08   | -          | 177,35,40  | 177,35,40 |

Условные обозначения

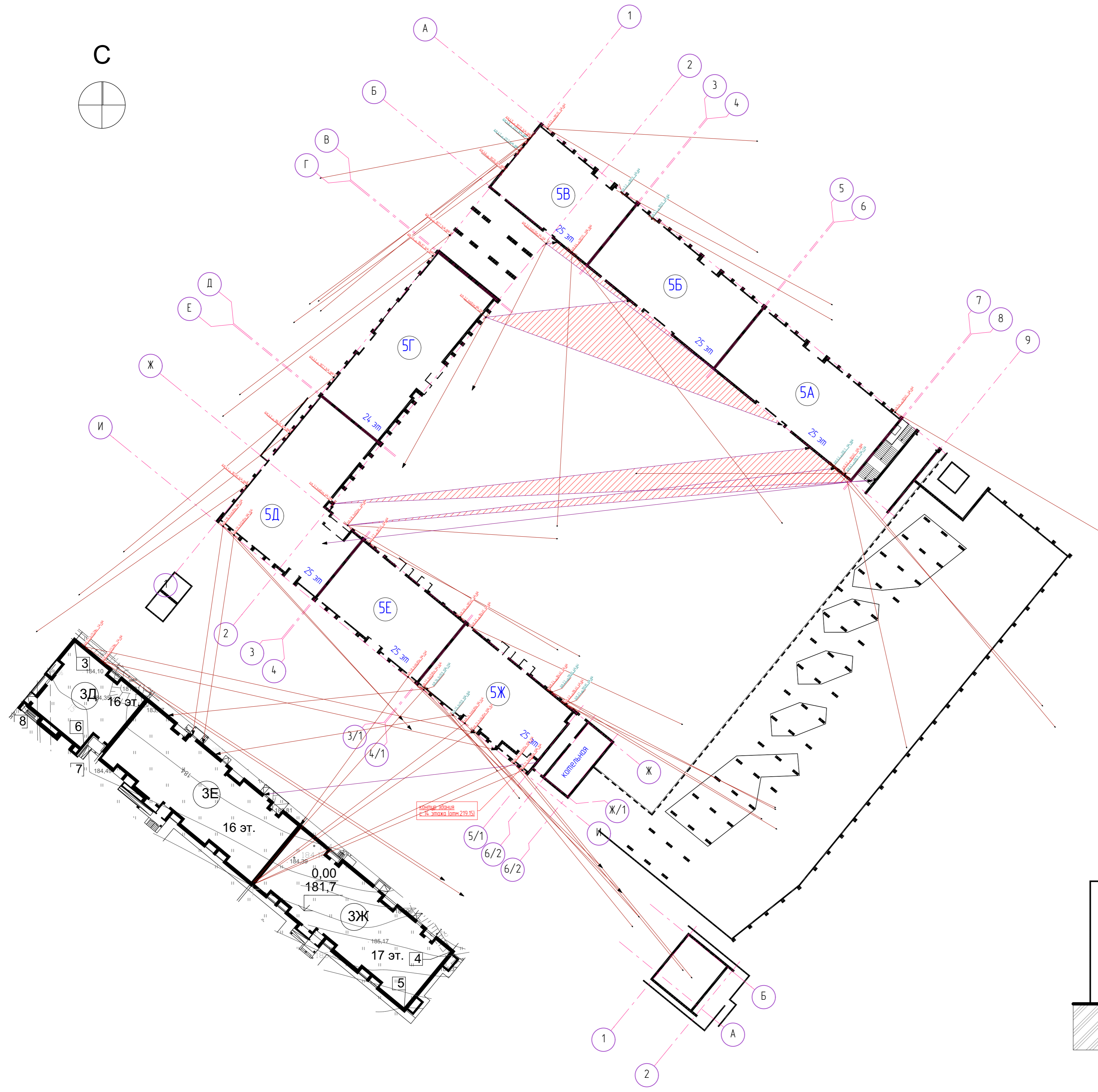
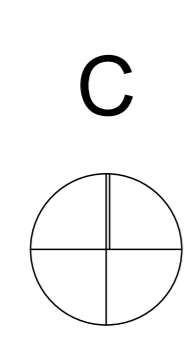
- ВВ — водопровод хозяйственно-питьевой
- - - ВВР — водопровод хозяйственно-питьевой ранее запроектированный
- Г2 — газопровод среднего давления
- - - Г3 — газопровод высокого давления
- К1 — канализация хозяйственно-бытовая
- - - К1Р — канализация хозяйственно-бытовая ранее запроектированная
- К2 — канализация дождевая
- - - К2Р — канализация дождевая ранее запроектированная
- Т — тепловая сеть
- В1 — кабельная линия 0,4 кВ
- - - В1 — кабельная линия 0,4 кВ в асбестоцементной трубе
- В2 — кабельная линия 10 кВ
- В4 — кабельная линия наружного освещения 0,4 кВ
- — опора со светильником


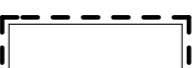
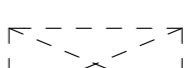

|  |            |      |     |          |                          |
|--|------------|------|-----|----------|--------------------------|
| 2016 1798 - ПЗУ  |            |      |     |          |                          |
| 1  | -          | Зам  |     |          | 02.18                    |
| Изм  | Колон      | Лист | №ЭЖ | Подпись  | Дата                     |
| Разраб   | Морозова   | 1/2  |     |          | 12.17                    |
| И. контр   | Богданов   |      |     |          | 12.17                    |
| ГИП  | Сунатуллин |      |     |          | 12.17                    |
| Многоквартирный жилой дом литер 5 со встроенными предприятиями обслуживания и пристроенной подземной отстоянкой в жилом районе "Глумилино", микрорайон 2, г. Уфа |            |      |     |          |                          |
| Сводный план инженерных сетей  |            |      |     | Листов   | 9                        |
|  |            |      |     | ПРОСПЕКТ | 000 АБ "Траспект" г. Уфа |




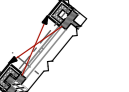
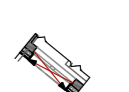
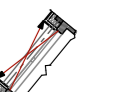
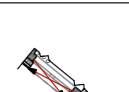
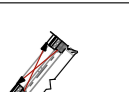

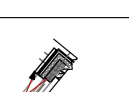
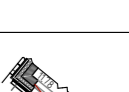
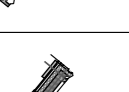

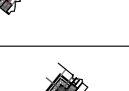
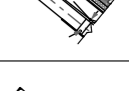

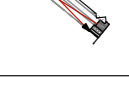

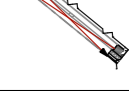

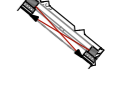
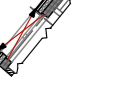
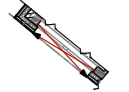

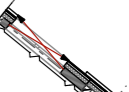
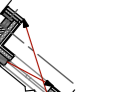


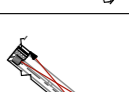
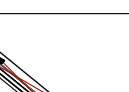
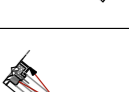



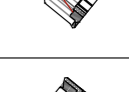
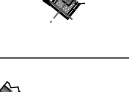


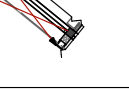
Шкала: 1:500  
 Дата: 12.17  
 Исполнитель: Сунатуллин



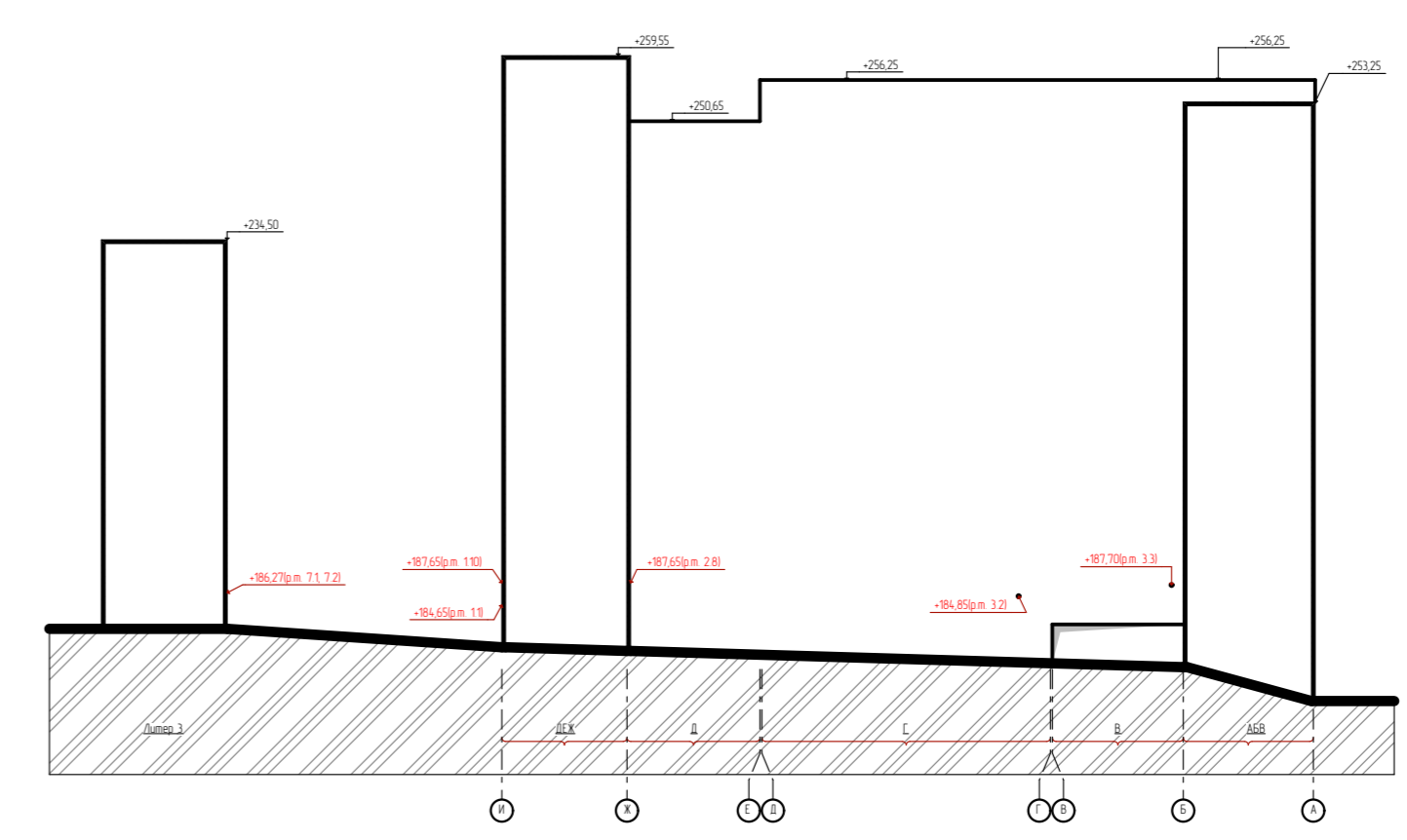


- Условные обозначения:**
-  - Проектируемые здания и сооружения
  -  - Граница подземной автостоянки
  -  - Нависающие конструкции
  -  - Зона зашпены

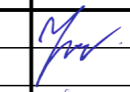


**Расчетные точки**

|     |   |     |   |
|-----|---|-----|---|
| 11  |    | 4.1 |    |
| 12  |    | 4.2 |    |
| 13  |    | 4.3 |    |
| 14  |    | 4.4 |    |
| 15  |    | 4.5 |    |
| 16  |    | 4.6 |    |
| 17  |    | 4.9 |    |
| 18  |    | 4.7 |    |
| 19  |    | 4.8 |    |
| 110 |    | 5.1 |    |
| 21  |   | 5.2 |   |
| 22  |  | 5.3 |  |
| 23  |  | 5.4 |  |
| 24  |  | 6.1 |  |
| 25  |  | 6.2 |  |
| 31  |  | 6.3 |  |
| 32  |  | 6.4 |  |
| 33  |  | 7.1 |  |
|     |   | 7.2 |  |

**Компоновочная схема**



Данный комплект чертежей не подлежит размещению или передаче другим организациям и лицам без согласия ООО АБ "Проспект"

| 78-ПЗУ   |       |            |      |   |       | Листов  |    |        |
|----------|-------|------------|------|---|-------|---|----|--------|
| 1        | -     | Наб        |      |   | 02.18 | Мультиквартирный жилой дом литер 5 со встроенными предприятиями обслуживания и пристроенной подземной автостоянкой в жилом районе "Глумилино", микрорайон 2, г. Уфа |    |        |
| Иск.     | Колч. | Лист       | №Экз | Подпись   | Дата  | Р   | 10 | Листов |
| Разраб   |       | Нургалеева |      |  | 02.18 |   |    |        |
| Проверил |       | Сараров    |      |  | 02.18 |   |    |        |
| Гл. спец |       | Сараров    |      |  | 02.18 |   |    |        |
| Н.контр. |       | Жилкина    |      |   | 02.18 |   |    |        |

Исolationный расчёт

