План благоустройства территории. М 1:500

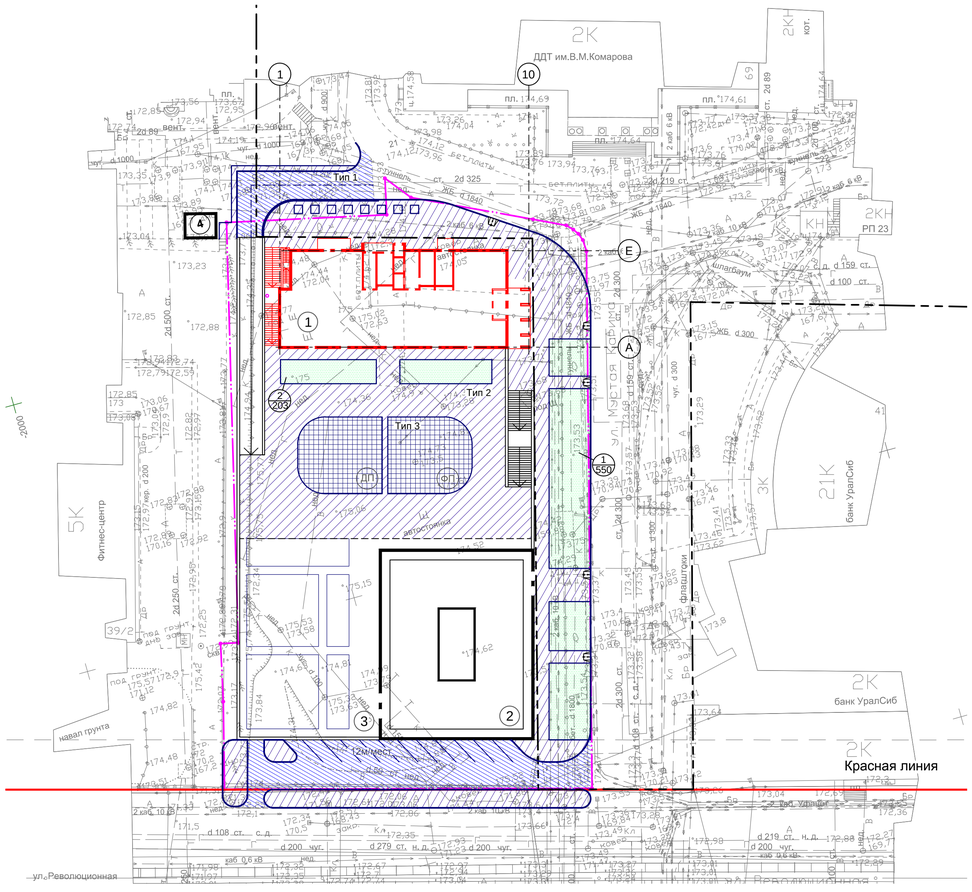

Бр300.30.15
ГОСТ 6665-91

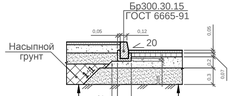

Конструкция покрытия тротуара (Тип 2)

Песок средний однородный ГОСТ 8736-2014 Кф не менее 5м/сут	- 0.20
Щебень легкоуплотняемый фр. 20-40мм М600 ГОСТ 8267-93	- 0.15
Асфальтобетон мелкозернистый плотный горячий тип А марка I по ГОСТ 9128-2009 битуме БНД марки 60/90, по ГОСТ 22245-90	- 0.05

Конструкция покрытия проезда и открытых стоянок (Тип 1)

Песок средний однородный ГОСТ 8736-2014 Кф не менее 5м/сут	- 0.25
Щебень легкоуплотняемый фр. 40-70мм с заклинкой мелким щебнем фр. 10-20мм М800 ГОСТ 8267-93	- 0.20
Асфальтобетон крупнозернистый пористый горячий марка II по ГОСТ 9128-2009 на битуме БНД марки 60/90, по ГОСТ 22245-90	- 0.07
Асфальтобетон мелкозернистый плотный горячий тип А марка I по ГОСТ 9128-2009 битуме БНД марки 60/90, по ГОСТ 22245-90	- 0.05

Сводный план инженерных сетей М 1:500

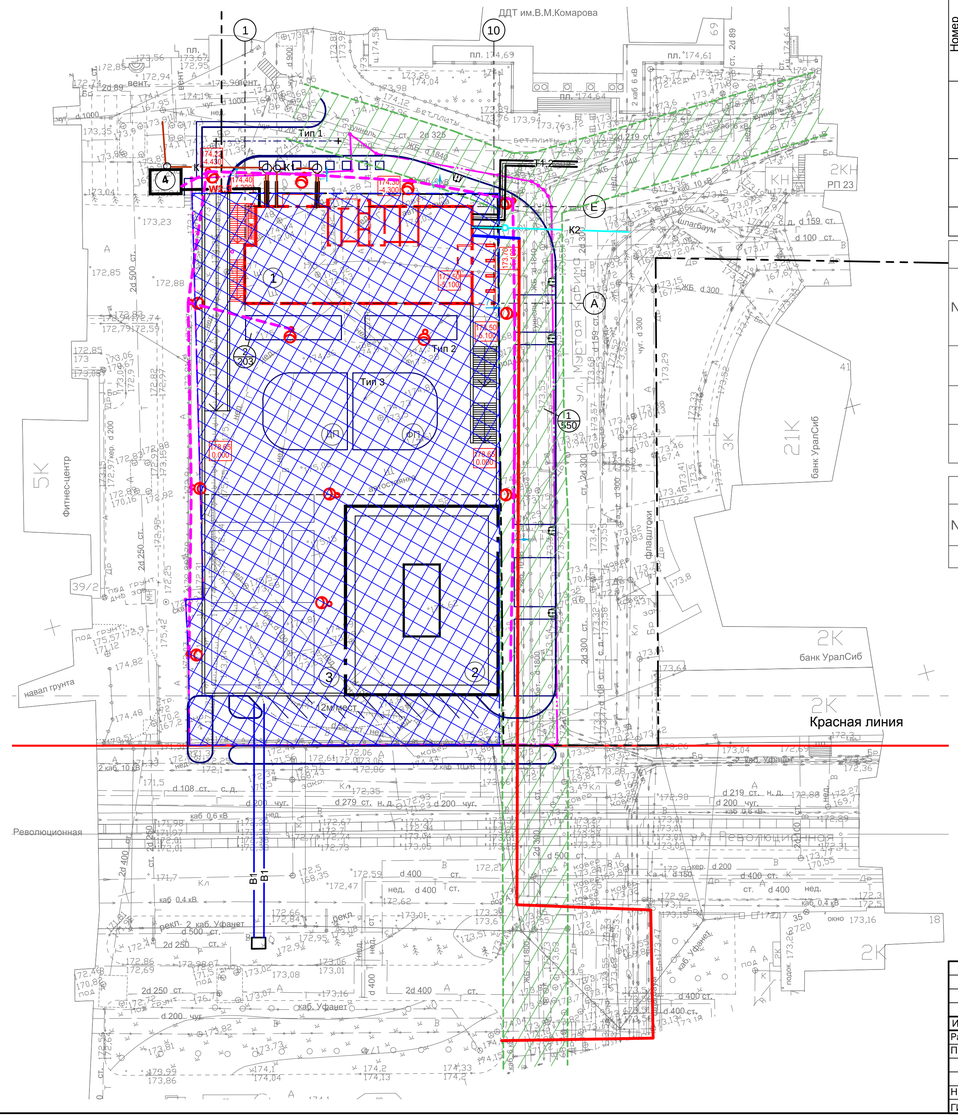

Ведомость жилых и общественных зданий и сооружений

Номер на плане	Наименование и обозначение	Этажность	Количество зданий	Количество апарт. зданий	Количество апарт. всего	Площадь, м² застройки здания	Площадь, м² застройки всего	Площадь, м² нормируемая (общая апарт.) здания	Площадь, м² нормируемая (общая апарт.) всего	Стр. объем, м³ здания	Стр. объем, м³ всего
1	Апартаменты (1 очередь стр-ва)	20	1	153	153	823,0	823,0	8 593,1	8 593,1	59 907,85	59 907,85
	Встроенный садик (1 очередь стр-ва)	1						530,30	530,30		
	Встроенные офисы (1 очередь стр-ва)	1						824,65	824,65		
2	Многоэтажный жилой дом и апартаменты со стилобатом (2 очередь стр-ва)	30	1								
3	Подземная автостоян-ка (2 очередь стр-ва)	3	1								

Ведомость проездов, тротуаров, площадок

№ п/п	Наименование	Тип	Площадь покрытия, м²	Обозначение на плане
1	Проезд с бордюром из бортового камня БР 100.30.15 (L=250 п.м.) по ГОСТ 6665-91	1	685	
2	Тротуар с бордюром из бортового камня БР 100.20.8 (L=370 п.м.) по ГОСТ 6665-91	2	2883	
3	Покрытие детской и физкультурной площадки	3	400	

Ведомость элементов озеленения

№ п/п	Наименование	Возраст, лет	Кол-во	Примечание
1	Газон	-	160	м2

- **В1** — Проектируемый хозпитьевой и противопожарный водопровод
- **К1** — Проектируемая бытовая канализация
- **К2** — Проектируемая дождевая канализация
- **Кл,В,К** — Существующие сети водоснабжения и канализации
- **Т1,2** — Проектируемый канал теплосети
- **W2,3** — Проектируемая КЛ-0,4кВ
- Проектируемая опора наружного освещения со светильником
- Проектируемый оптический кабель проложить по существующей подземной телефонной канализации
- Проектируемый оптический кабель проложить по вновь построенной телефонной канализации

Изм.	Кол.уч.	Лист	Nдок.	Подп.	Дата	25-06-18-ПЗУ		
						Апартаменты со встроенно-пристроенными помещениями обслуживания населения и подземной автостоянкой на территории квартала, ограниченного улицами Карла Маркса, Революционной, Мустая Карима, и территорией парка им. И. Якутова в Советском районе городского округа город Уфа Республики Башкортостан. Первая очередь, литер 1		
Разработал		Глимшин			11.18	Литер 1	Стадия: П	Лист: 3 / Листов:
Проверил		Ибраев			11.18			
Н.контр.		Илимбетов			11.18	План благоустройства территории. Сводный план инженерных сетей М 1:500	ООО "Архитектоника"	
ГИП		Ибраев			11.18			

Формат А3х3

Взам. инв. N | Подп. и дата | Инв. N подл.