

























Номер по плану	Наименование	Площадь
Площадки на территории ДОУ		
Д1	Детская игровая площадка для средних и старших групп	225 м2
Д2	Детская игровая площадка для средних и старших групп	225 м2
Д3	Детская игровая площадка для младших групп	135 м2
Д4	Детская игровая площадка для средних и старших групп	225 м2
Д5	Детская игровая площадка для средних и старших групп	226 м2
Ф	Детская спортивная площадка	286 м2
Площадки для Жилого Комплекса		
ДП	Территория детских игровых площадок	860 м2
СП	Территория спортивный площадок	1657 м2
В0	Территория площадок для отдыха взрослого населения	298 м2
Т60	Площадка для сбора ТБО	

Экспликация зданий и сооружений		
Номер по плану	Наименование	Примечание
1	Проектируемый многоэтажный жилой корпус № 1 со встроением магазином	
2	Проектируемый многоэтажный жилой корпус № 2 со встроением помещений общественного назначения	
3	Проектируемый многоэтажный жилой корпус № 3 со встроением пристроением медицинским центром	
4	Проектируемый многоэтажный жилой корпус № 4 со встроением управляющей компанией, объединенной диспетчерской службой и коммерческим помещением	
5	Проектируемый многоэтажный жилой корпус № 5	
6	Проектируемый многоэтажный жилой корпус № 6	
7	Проектируемый многоэтажный жилой корпус № 7	
8	Проектируемое встроено-пристроенное ДОУ	
9	Навес над въездом из подземной автостоянки	
9*	Навес над въездом из подземной автостоянки	
10	Выход из подземной автостоянки	
ТП1	2 БКТП, БРП	
ТП2	2 БКТП	
РП	Распределительная подстанция	
КНС	Канализационная насосная станция	

- Условные обозначения:

- | | |
|---|--|
|  | Граница участка по ГПЗУ |
|  | Граница заповей проектирования |
|  | Проектируемое здание |
|  | Проектируемое ДОУ |
|  | Территория ДОУ |
|  | Ограждение (см. лист 6 "Ведомость МАФ" поз. 15) |
|  | Граница подземной части проектируемого здания |
|  | Набсающаяся часть проектируемого здания и Пергола |
|  | Подзона №1 в соответствии с ГПЗУ |
|  | Сносимые здания и сооружения |
|  | Проектируемая подпорная стенка |
|  | Проектируемый проезд |
|  | Проектируемый тротуар |
|  | Проектируемый газон |
|  | Проектируемая газонная решетка |
|  | Проектируемые деревянные покрытия |
|  | Минерализованная полоса по границе с лесопарковой зоной - природно-исторический парк "Ихтицкий лес", 3 м |
|  | Направление движения пожарной машины |
|  | Направление движения электротранспорта |
|  | Направление движения пешеходов |
|  | Вход в жилые здания для МГН категории М1-М6 |
|  | Вход в общественные здания для МГН категории М1-М6 |
|  | Загрузка |
|  | Опоры наружного освещения |

1. Строительство всех инженерных сетей предусмотрено в первом этапе строительства

Данный проект выполнен на электронной геоподоснове, составленной из двух частей, выпущенных ООО "Геооджск" договор N 135-08-16 от 16 августа 2016 г. и договор N 07-02-17 от 01 марта 2017 г. Изменения в оригинальную геоподоснову не вносились.

Главный инженер проекта  Бату́рин Д. В.

						78/16-ГК-ПЗУ
--	--	--	--	--	--	--------------

[illegible]

Зам. Кол. уч.	Лист	№ док.	Подп.	Дата			
зробиотал	Шукшина		<i>Ваня</i>	08.2017	Служба государственной...	Стандия	Лист
							Листов


Оверли	Шашков		05.01.17	земельного участка	п	2	7
п	Шашков		05.2017				

Схема планировочной организации земельного участка

Копировал Формат A0