




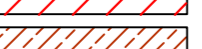










Ведомость жилых и общественных зданий и сооружений

Номер на плане	Наименование и обозначение	Этажность	Количество		Площадь, м ²				Строительный объем, м ³	
			секций	квартир	застройки		жилого здания		секции	всего
Проектируемые:										
1	Многоквартирный жилой дом со встроенными помещениями	24		253	-	1093,80		18750,70		58634,00
2	Многоквартирный жилой дом со встроенными помещениями	24		253	-	1093,80		18750,70		58634,00
3	Многоквартирный жилой дом со встроенными помещениями	24		253	-	1093,80		18750,70		58634,00
4	Многоквартирный жилой дом со встроенными помещениями	24		253	-	1093,80		18750,70		58634,00
5	Площадка под БКТП	-					27,90			
Площадки для:					Кол-во мест	Площадь	Общая площадь			
Аж	стоянки хранения индивидуального транспорта			56	230л МГН					
Аз	гостевой парковки			60	(в.ч. 2 МГН)					
Аоф	парковки встроенных помещений			30	(для МГН)					
В	отдыха взрослых					155,00				
Д	игр детей					1123,20	3474,30			
Ф	занятий спортом					2196,10				
К	чистки ковров					50,10				
С	сушки белья					152,05	254,15			
М	сбора мусора					52,00				

Условные обозначения

-  Граница дополнительного благоустройства
-  Граница отведенного участка
-  Направление движения транспорта
-  Направление движения пожарного транспорта
-  Пандусы для МГН
-  Территория существующего благоустройства
-  Парковки встроенных помещений
-  Гостевые парковки
-  Стоянки хранения транспорта жильцов
-  Площадки для игр детей
-  Площадки для отдыха
-  Площадки для занятий физкультурой
-  Хозяйственные площадки
-  Парковочные места для МГН



Инв.№ подл. Подпись и дата. Взам. Инв. №

						Ж/12-17-ПЗУ			
						«Многоэтажные жилые дома со встроенными помещениями общественного назначения и подземной парковкой в МКР № 4 Почтового жилого района г. Краснодара по ул. Снесарева, 10. Корректировка»			
Изм.	Кол.уч.	Лист	№ док.	Подп.	Дата	Схема планировочной организации земельного участка	Стация	Лист	Листов
							П	2	
						Схема планировочной организации земельного участка и организации движения (1:500).			
ГИП						ИП Логвинов А.В.			