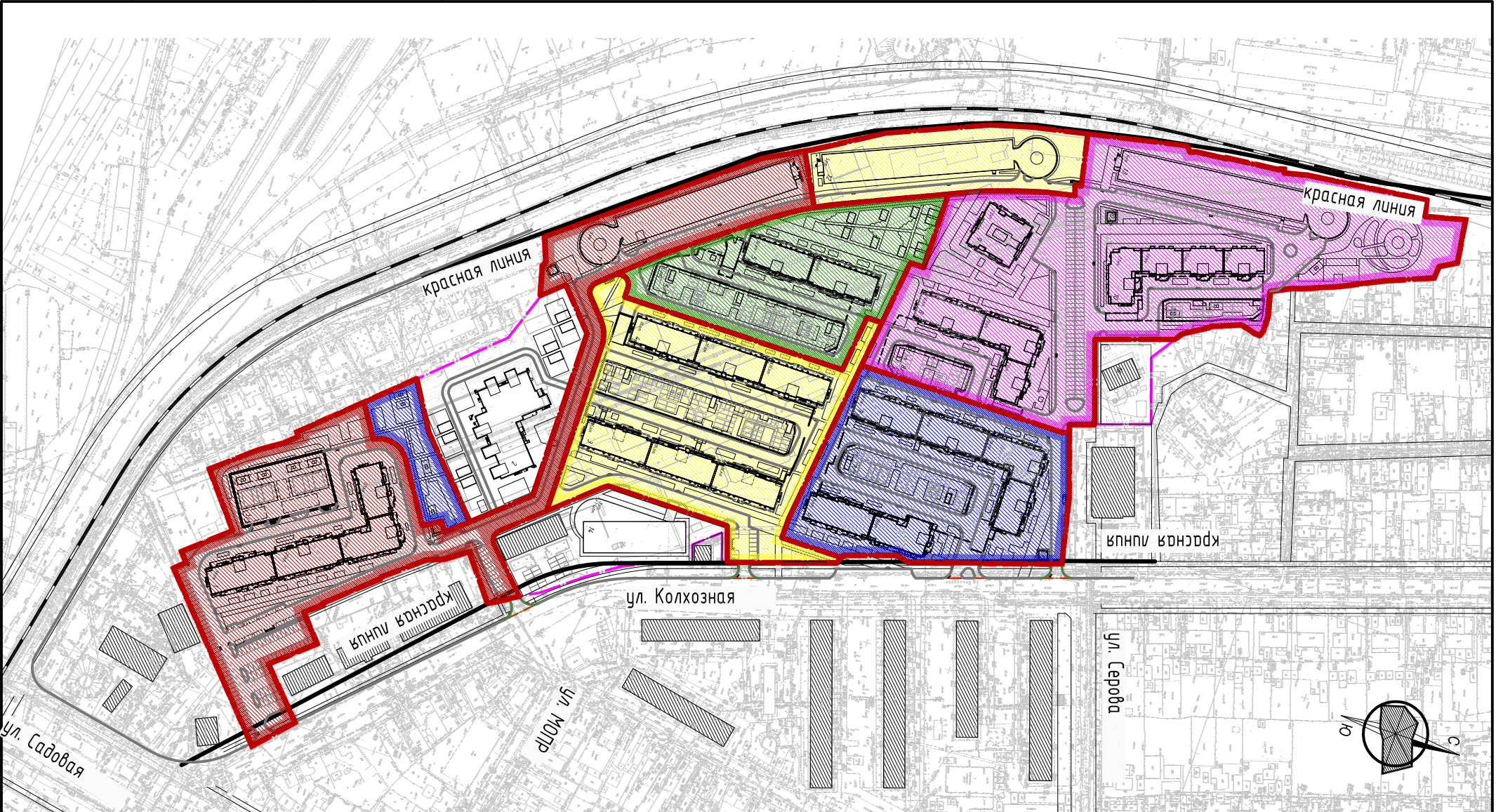











Инв. N док.	Подпись и дата	Взам. инв. N



УСЛОВНЫЕ ОБОЗНАЧЕНИЯ

-  Граница э.ж.к. 23:43:0302017:1
-  Граница проектируемого участка
-  Границы этапов строительства
-  Границы дополнительного благоустройства
-  Участок в границах 1-го этапа строительства, S=22571,79кв.м
-  Участок в границах 2-го этапа строительства, S=10918,84кв.м
-  Участок в границах 3-го этапа строительства, S=24099,20кв.м
-  Участок в границах 4-го этапа строительства, S=14052,74кв.м
-  Участок в границах 5-го этапа строительства, S=30529,95кв.м

16/004-ПЗУ			
Многоэтажная жилая застройка земельного участка с кадастровым номером 23:43:0302017:1 по ул.Колхозная, 5 в г.Краснодаре			
Изм.	Колуч.	Лист	Ндок
			Подпись
			Дата
ГИП	Тавракалян	09.17	
ГАП	Порчелли Е.	09.17	
Нач. зр.	Василевский	09.17	
Архитектор	Хуснибидинова	09.17	
Архитектор	Родионова	09.17	
Многоэтажные жилые дома		Смодия	Лист
		П	2
Схема застройки комплекса. М 1:3000		000 АТЭК	