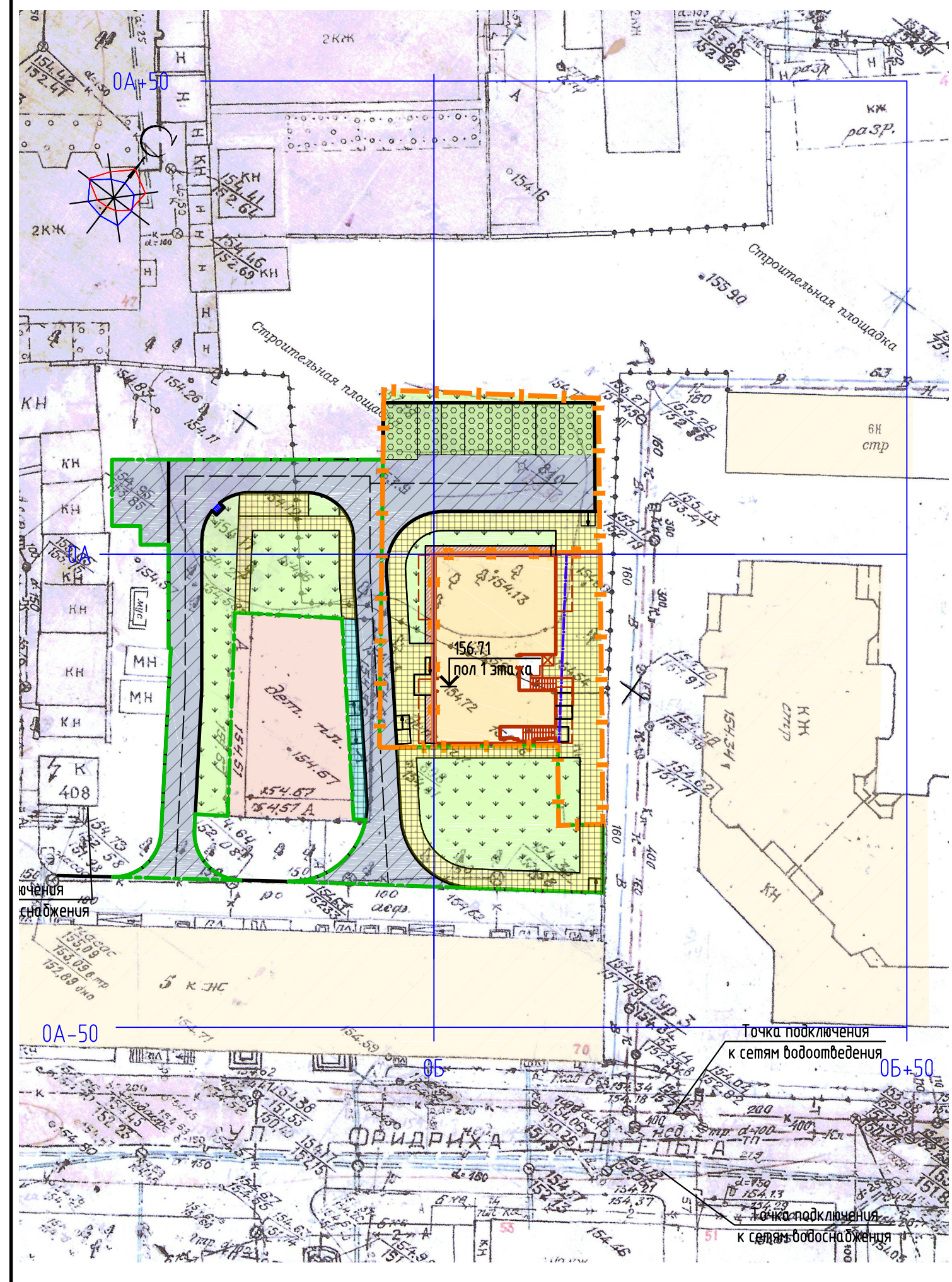




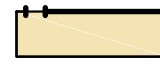

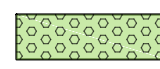

Схема планировочной организации земельного участка М 1:500




Экспликация зданий и сооружений



№ по ГП	Наименование зданий и сооружений	Координаты квадрата сетки
1	Жилой дом (проектируемый)	

Условные обозначения

-  - граница отвода земельных участков
-  - условная граница проектирования
-  - граница допустимого строительства зданий и сооружений в соответствии с ГПЗУ
-  - проектируемое здание
-  - проектируемые проезды с асфальтобетонным покрытием
-  - проектируемые тротуары с покрытием из вибропрессованной плитки
-  - проектируемая отмостка с покрытием из вибропрессованной плитки
-  - проектируемые площадки для стоянок автомобилей с покрытием из экоплитки
-  - ремонт существующего тротуара
-  - проектируемые газоны

						116-14-ПЗУ		
						г. Воронеж, ул. Фр. Энгельса, 68		
Изм.	Кол. уч.	Лист	№ док.	Подп.	Дата	Жилой дом		
Разработал	Вакарчук				20.12.14	Стадия	Лист	Листов
Проверил	Колесова				20.12.14	П	10	
Н. контр.	Филатов				20.12.14	ООО "ПГС ПРОЕКТ"		
Схема планировочной организации земельного участка М 1:500						